

## ЗАКЛЮЧЕНИЕ

### О РЕЗУЛЬТАТАХ ОБЩЕСТВЕННЫХ ОБСУЖДЕНИЙ В СЕЛЬСКОМ ПОСЕЛЕНИИ ВЕРХНИЕ БЕЛОЗЕРКИ МУНИЦИПАЛЬНОГО РАЙОНА СТАВРОПОЛЬСКИЙ САМАРСКОЙ ОБЛАСТИ

Дата оформления заключения: 20.12.2021г.

Организатор проведения общественных обсуждений: Администрация сельского поселения Верхние Белозерки муниципального района Ставропольский Самарской области.

Наименование проекта, рассмотренного на общественных обсуждениях: Проект постановления о предоставлении разрешения на условно разрешённый вид использования «для ведения личного подсобного хозяйства (приусадебный земельный участок)» земельного участка с кадастровым номером 63:32:61001012:109 площадью 1500 кв.м., по адресу: Самарская область, муниципальный район Ставропольский, сельское поселение Верхние Белозерки, посёлок Висла, улица Ученых, участок № 5а.

Количество участников, которые приняли участие на общественных обсуждениях: 0 (ноль) человек.

На основании протокола общественных обсуждений от 20.12.2021г № 8/ОО

Предложения и замечания граждан, являющихся участниками общественных обсуждений и постоянно проживающих на территории, в пределах которой проводятся общественные обсуждения	
Содержание предложений и (или) замечаний	Рекомендации о целесообразности (или нецелесообразности учета внесенных предложений и (или) замечаний
-	-
Предложения и замечания иных участников общественных обсуждений	
Содержание предложений и (или) замечаний	Рекомендации о целесообразности (или нецелесообразности учета внесенных предложений и (или) замечаний
-	-

Выводы по результатам общественных обсуждений по проекту:

Мнения о целесообразности и типичные мнения, содержащие положительную оценку по вопросам общественных обсуждений- не высказаны.

Мнения, содержащие отрицательную оценку по вопросу общественных обсуждений- не высказаны.

Замечания и предложения по вопросам общественных обсуждений: не высказаны.

Не могут быть учтены следующие замечания и предложения участников общественных обсуждений- отсутствуют.

По результатам рассмотрения мнений, замечаний и предложений участников общественных обсуждений рекомендуется:

1. Считать общественные обсуждения состоявшимися.
2. Принять проект постановления о предоставлении разрешения на условно разрешённый вид использования «для ведения личного подсобного хозяйства (приусадебный земельный участок)» земельного участка с кадастровым номером 63:32:61001012:109 площадью 1500 кв.м., по адресу: Самарская область, муниципальный район Ставропольский, сельское поселение Верхние Белозерки, посёлок Висла, улица Ученых, участок № 5а в редакции, вынесенной на общественные обсуждения.

Организатор общественных обсуждений:

Администрация сельского поселения Верхние Белозерки  
Глава поселения Верхние Белозерки





СЕЛЬСКОЕ ПОСЕЛЕНИЕ  
**ВЕРХНИЕ  
БЕЛОЗЕРКИ**  
МУНИЦИПАЛЬНОГО  
РАЙОНА СТАВРОПОЛЬСКИЙ  
САМАРСКОЙ ОБЛАСТИ

# Верхне-Белозерский ВЕСТНИК <sup>6+</sup>

## ЗАКЛЮЧЕНИЕ О РЕЗУЛЬТАТАХ ОБЩЕСТВЕННЫХ ОБСУЖДЕНИЙ В СЕЛЬСКОМ ПОСЕЛЕНИИ ВЕРХНИЕ БЕЛОЗЕРКИ МУНИЦИПАЛЬНОГО РАЙОНА СТАВРОПОЛЬСКИЙ САМАРСКОЙ ОБЛАСТИ

Дата оформления заключения: 20.12.2021г.

Организатор проведения общественных обсуждений: Администрация сельского поселения Верхние Белозерки муниципального района Ставропольский Самарской области.

Наименование проекта, рассмотренного на общественных обсуждениях: Проект постановления о предоставлении разрешения на условно разрешённый вид использования «для ведения личного подсобного хозяйства (приусадебный земельный участок)» земельного участка с кадастровым номером 63:32:61001012:109 площадью 1500 кв.м., по адресу: Самарская область, муниципальный район Ставропольский, сельское поселение Верхние Белозерки, поселок Висла, улица Ученых, участок № 5а.

Количество участников, которые приняли участие на общественных обсуждениях: 0 (ноль) человек.

На основании протокола общественных обсуждений от 20.12.2021г № 8/ОО

Предложения и замечания граждан, являющихся участниками общественных обсуждений и постоянно проживающих на территории, в пределах которой проводятся общественные обсуждения	
Содержание предложений и (или) замечаний	Рекомендации о целесообразности (или нецелесообразности) учета внесенных предложений и (или) замечаний
-	-
Предложения и замечания иных участников общественных обсуждений	
Содержание предложений и (или) замечаний	Рекомендации о целесообразности (или нецелесообразности) учета внесенных предложений и (или) замечаний
-	-

Выводы по результатам общественных обсуждений по проекту: Мнения о целесообразности и типичные мнения, содержащие положительную оценку по вопросам общественных обсуждений - не высказаны.

Мнения, содержащие отрицательную оценку по вопросу общественных обсуждений - не высказаны.

Замечания и предложения по вопросам общественных обсуждений: не высказаны.

Не могут быть учтены следующие замечания и предложения участников общественных обсуждений - отсутствуют.

По результатам рассмотрения мнений, замечаний и предложений участников общественных обсуждений рекомендуется:

Считать общественные обсуждения состоявшимися.

Принять проект постановления о предоставлении разрешения на условно разрешённый вид использования «для ведения личного подсобного хозяйства (приусадебный земельный участок)» земельного участка с кадастровым номером 63:32:61001012:109 площадью 1500 кв.м., по адресу: Самарская область, муниципальный район Ставропольский, сельское поселение Верхние Белозерки, поселок Висла, улица Ученых, участок № 5а в редакции, вынесенной на общественные обсуждения.

Организатор общественных обсуждений:  
Администрация сельского поселения Верхние Белозерки  
Глава поселения Верхние Белозерки А.Л. Моторин

## ЗАКЛЮЧЕНИЕ О РЕЗУЛЬТАТАХ ОБЩЕСТВЕННЫХ ОБСУЖДЕНИЙ В СЕЛЬСКОМ ПОСЕЛЕНИИ ВЕРХНИЕ БЕЛОЗЕРКИ МУНИЦИПАЛЬНОГО РАЙОНА СТАВРОПОЛЬСКИЙ САМАРСКОЙ ОБЛАСТИ

Дата оформления заключения: 20.12.2021г.

Организатор проведения общественных обсуждений: Администрация сельского поселения Верхние Белозерки муниципального района Ставропольский Самарской области.

Наименование проекта, рассмотренного на общественных обсуждениях: Проект постановления о предоставлении разрешения на условно разрешённый вид использования «для ведения личного подсобного хозяйства (приусадебный земельный участок)» земельного участка с кадастровым номером 63:32:61001006:5067 площадью 1470 кв.м., по адресу: Самарская область, муниципальный район Ставропольский, сельское поселение Верхние Белозерки, поселок Висла, улица Спортивная, участок № 18.

Количество участников, которые приняли участие на общественных обсуждениях: 0 (ноль) человек.

На основании протокола общественных обсуждений от 20.12.2021г № 7/ОО

Предложения и замечания граждан, являющихся участниками общественных обсуждений и постоянно проживающих на территории, в пределах которой проводятся общественные обсуждения	
Содержание предложений и (или) замечаний	Рекомендации о целесообразности (или нецелесообразности) учета внесенных предложений и (или) замечаний
-	-
Предложения и замечания иных участников общественных обсуждений	
Содержание предложений и (или) замечаний	Рекомендации о целесообразности (или нецелесообразности) учета внесенных предложений и (или) замечаний
-	-

Выводы по результатам общественных обсуждений по проекту: Мнения о целесообразности и типичные мнения, содержащие положительную оценку по вопросам общественных обсуждений - не высказаны.

Мнения, содержащие отрицательную оценку по вопросу общественных обсуждений - не высказаны.

Замечания и предложения по вопросам общественных обсуждений: не высказаны.

Не могут быть учтены следующие замечания и предложения участников общественных обсуждений - отсутствуют.

По результатам рассмотрения мнений, замечаний и предложений участников общественных обсуждений рекомендуется:

Считать общественные обсуждения состоявшимися.

Принять проект постановления о предоставлении разрешения на условно разрешённый вид использования «для ведения личного подсобного хозяйства (приусадебный земельный участок)» земельного участка с кадастровым номером 63:32:61001006:5067 площадью 1470 кв.м., по адресу: Самарская область, муниципальный район Ставропольский, сельское поселение Верхние Белозерки, поселок Висла, улица Спортивная, участок № 18 в редакции, вынесенной на общественные обсуждения.

Организатор общественных обсуждений:  
Администрация сельского поселения Верхние Белозерки  
Глава поселения Верхние Белозерки А.Л. Моторин

## СОБРАНИЕ ПРЕДСТАВИТЕЛЕЙ СЕЛЬСКОГО ПОСЕЛЕНИЯ ВЕРХНИЕ БЕЛОЗЕРКИ МУНИЦИПАЛЬНОГО РАЙОНА СТАВРОПОЛЬСКИЙ САМАРСКОЙ ОБЛАСТИ

РЕШЕНИЕ №39 от 24 декабря 2021 года

**О ВНЕСЕНИИ ИЗМЕНЕНИЙ В РЕШЕНИЕ СОБРАНИЯ ПРЕДСТАВИТЕЛЕЙ СЕЛЬСКОГО ПОСЕЛЕНИЯ ВЕРХНИЕ БЕЛОЗЕРКИ МУНИЦИПАЛЬНОГО РАЙОНА СТАВРОПОЛЬСКИЙ САМАРСКОЙ ОБЛАСТИ ОТ 30 ДЕКАБРЯ 2020 ГОДА № 21 «О БЮДЖЕТЕ СЕЛЬСКОГО ПОСЕЛЕНИЯ ВЕРХНИЕ БЕЛОЗЕРКИ МУНИЦИПАЛЬНОГО РАЙОНА СТАВРОПОЛЬСКИЙ САМАРСКОЙ ОБЛАСТИ НА 2021 ГОД И НА ПЛАНОВЫЙ ПЕРИОД 2022 И 2023 ГОДОВ» (В РЕДАКЦИИ РЕШЕНИЯ СОБРАНИЯ ПРЕДСТАВИТЕЛЕЙ СЕЛЬСКОГО ПОСЕЛЕНИЯ ВЕРХНИЕ БЕЛОЗЕРКИ МУНИЦИПАЛЬНОГО РАЙОНА СТАВРОПОЛЬСКИЙ САМАРСКОЙ ОБЛАСТИ ОТ 05.02.2021 №2, ОТ 26.02.2021 №6, ОТ 31.03.2021 №16, ОТ 30.04.2021 № 10, ОТ 27.05.2021 №14, ОТ 15.06.2021 №16, ОТ 30.06.2021 №36, ОТ 30.07.2021 №23, 27.08.2021 №25, 30.09.2021 №26, 30.11.2021 №34)**

В соответствии с Бюджетным кодексом РФ, Федеральным законом от 06.10.2003 N 131-ФЗ «Об общих принципах организации местного самоуправления в РФ», руководствуясь Уставом сельского поселения Верхние Белозерки муниципального района Ставропольский Самарской области, Собрание представителей сельского поселения Верхние Белозерки муниципального района Ставропольский Самарской области РЕШИЛО:

Внести в Решение Собрании Представителей сельского поселения Верхние Белозерки муниципального района Ставропольский Самарской области от 30 декабря 2020 года № 22 «О бюджете сельского поселения Верхние Бело-

зерки муниципального района Ставропольский Самарской области на 2021 год и на плановый период 2022 и 2023 годов» (газета «Верхне-Белозерский Вестник» от 30 декабря 2020 года № 21(110), от 26 февраля 2021 года №3 (113), от 7 апреля 2021 года №4 (114), от 30 апреля 2021 года №5 (115), от 01 июня 2021 года №6 (116), от 1 июля 2021 года №9(119) от 3 августа 2021 года №12(122), от 13 сентября 2021 года №15(125), от 01 октября 2021 года №17, от 30 ноября 2021 года №23) следующие изменения:

1. Статью 7 изложить в следующей редакции: «Утвердить объем безвозмездных поступлений в доход бюджета сельского поселения Верхние Белозерки муниципального района Ставропольский Самарской области:

в 2021 году – в сумме 15 983 тыс. руб.;

в 2022 году – в сумме 3 394 тыс. руб.;

в 2023 году – в сумме 3 394 тыс. руб.».

2. Статью 23 изложить в следующей редакции «Утвердить объем межбюджетных трансфертов, получаемых из бюджета муниципального района Ставропольский Самарской области в бюджет сельского поселения Верхние Белозерки муниципального района Ставропольский Самарской области:

в 2021 году – в сумме 7 140 тыс. руб.;

в 2022 году – в сумме 3 394 тыс. руб.;

в 2023 году – в сумме 3 394 тыс. руб.».

3. Настоящее Решение подлежит официальному опубликованию в газете «Верхне-Белозерский Вестник» и на официальном сайте поселения: [www.v.belozerki.stavrsp.ru](http://www.v.belozerki.stavrsp.ru).

**Председатель Собрании представителей сельского поселения Верхние Белозерки муниципального района Ставропольский Самарской области Н.Е. Домникова**

**Глава сельского поселения Верхние Белозерки муниципального района Ставропольский Самарской области А.Л. Моторин**

## ПРОТОКОЛ ОБЩЕСТВЕННЫХ ОБСУЖДЕНИЙ

в сельском поселении Верхние Белозерки муниципального района Ставропольский Самарской области

от 20 декабря 2021г

№8/ОО

Организатор проведения общественных обсуждений-Администрация сельского поселения Верхние Белозерки муниципального района Ставропольский Самарской области.

По проекту: О проведении общественных обсуждений по проекту постановления о предоставлении разрешения на условно разрешенный вид использования «для ведения личного подсобного хозяйства (приусадебный участок)» земельного участка с кадастровым номером 63:32:1001012:109 площадью 1500 кв.м., по адресу: Самарская область, муниципальный район Ставропольский, сельское поселение Верхние Белозерки, поселок Висла, улица Ученых, участок № 5а.

Информация о начале проведения общественных обсуждений опубликована в газете «Верхне Белозерский Вестник» от 30.11.2021г № 23.

Срок проведения общественных обсуждений с 30.11.2021г до 24.12.2021г.

Предложения и замечания участников общественных обсуждений по проекту принимались с 07.12.2021 до 17.12.2021г.

Территория в пределах которой проводились общественные обсуждения: поселок Висла, сельское поселение Верхние Белозерки, муниципального района Ставропольский Самарской области.

Предложения и замечания граждан, являющихся участниками общественных обсуждений и постоянно проживающих на территории, в пределах которой проводились общественные обсуждения	
Участник общественные обсуждения, внесший предложения и (или) замечания	Содержание предложений и (или) замечаний
-	-
Предложения и замечания иных участников общественных обсуждений	
Участник общественные обсуждения, внесший предложения и (или) замечания	Содержание предложений и (или) замечаний
-	-

В протокол включены следующие предложения и замечания в письменной форме:

Вх. № \_\_\_\_\_ от \_\_\_\_\_ - \_\_\_\_\_

Предложений к протоколу: нет

Организатор общественных обсуждений:

Администрация сельского поселения Верхние Белозерки

Глава поселения Верхние Белозерки



**КНИГА (ЖУРНАЛ) № 3**  
**УЧЕТА ПОСЕТИТЕЛЕЙ ЭКСПОЗИЦИИ ПРОЕКТА, ПОДЛЕЖАЩЕГО**  
**РАССМОТРЕНИЮ НА ОБЩЕСТВЕННЫХ ОБСУЖДЕНИЯХ**

(Посредством записи в книге (журнале) учета посетителей экспозиции проекта, подлежащего рассмотрению на общественных обсуждениях в администрации сельского поселения Верхние Белозерки муниципального района Ставропольский Самарской области по адресу: 445147, Самарская область, Ставропольский район,  
с. Верхние Белозерки, ул. Советская, д.8А)

*О проведении общественных обсуждений по проекту постановления о предоставлении разрешения на условно разрешённый вид использования «для ведения личного подсобного хозяйства (приусадебный земельный участок)» земельного участка с кадастровым номером 63:32:1001012:109 площадью 1500 кв.м., по адресу: Самарская область, муниципальный район Ставропольский, сельское поселение Верхние Белозерки, посёлок Висла, улица Ученых, участок № 5а.*

Время проведения: с «30» ноября 2021 г. до «24» декабря 2021 г.


Место проведения: 445147, Самарская область, Ставропольский район, село Верхние Белозерки, ул. Советская, 8А.

№ п/п	Дата посещения	Фамилия, имя, отчество (при наличии), дата рождения, адрес места жительства (регистрации) – для физических лиц / наименование, основной государственный регистрационный номер, место нахождения и адрес – для юридических лиц	Содержание предложений и замечаний	Личная подпись посетителя экспозиции проекта
-	-	отсутствуют	Не высказаны	-

Подпись представителя организатора проведения общественных обсуждений,

проводившего консультирование посетителей экспозиции

Ведущий специалист \_\_\_\_\_



А.Н. Самойлова

**КНИГА (ЖУРНАЛ) № 2**  
**УЧЕТА ПОСЕТИТЕЛЕЙ ЭКСПОЗИЦИИ ПРОЕКТА, ПОДЛЕЖАЩЕГО**  
**РАССМОТРЕНИЮ НА ОБЩЕСТВЕННЫХ ОБСУЖДЕНИЯХ**

(Посредством получения почтовых отправлений на адрес администрации сельского поселения Верхние Белозерки муниципального района Ставропольский Самарской области: 445147, Самарская область, Ставропольский район, с. Верхние Белозерки, ул. Советская, д.8А)

*О проведении общественных обсуждений по проекту постановления о предоставлении разрешения на условно разрешённый вид использования «для ведения личного подсобного хозяйства (приусадебный земельный участок)» земельного участка с кадастровым номером 63:32:1001012:109 площадью 1500 кв.м., по адресу: Самарская область, муниципальный район Ставропольский, сельское поселение Верхние Белозерки, посёлок Висла, улица Ученых, участок № 5а.*

Время проведения: с «30» ноября 2021 г. до «24» декабря 2021 г


Место проведения: 445147, Самарская область, Ставропольский район, село Верхние Белозерки, ул. Советская, 8А.

№ п/п	Дата посещения	Фамилия, имя, отчество (при наличии), дата рождения, адрес места жительства (регистрации) – для физических лиц / наименование, основной государственный регистрационный номер, место нахождения и адрес – для юридических лиц	Содержание предложений и замечаний	Личная подпись посетителя экспозиции проекта
-	-	отсутствуют	Не высказаны	-

Подпись представителя организатора проведения общественных обсуждений,

проводившего консультирование посетителей экспозиции

Ведущий специалист \_\_\_\_\_



А.Н. Самойлова

**КНИГА (ЖУРНАЛ) № 1**  
**УЧЕТА ПОСЕТИТЕЛЕЙ ЭКСПОЗИЦИИ ПРОЕКТА, ПОДЛЕЖАЩЕГО**  
**РАССМОТРЕНИЮ НА ОБЩЕСТВЕННЫХ ОБСУЖДЕНИЯХ**

(Посредством сайта администрации сельского поселения Верхние Белозерки  
муниципального района Ставропольский Самарской области, в сети Интернет  
<https://v.belozerki.stavrsp.ru>)

*О проведении общественных обсуждений по проекту постановления о предоставлении разрешения на условно разрешённый вид использования «для ведения личного подсобного хозяйства (приусадебный земельный участок)» земельного участка с кадастровым номером 63:32:1001012:109 площадью 1500 кв.м., по адресу: Самарская область, муниципальный район Ставропольский, сельское поселение Верхние Белозерки, посёлок Висла, улица Ученых, участок № 5а.*

Время проведения: с «30» ноября 2021 г. до «24» декабря 2021 г.


Место проведения: 445147, Самарская область, Ставропольский район, село Верхние Белозерки, ул. Советская, 8А.

№ п/п	Дата посещения	Фамилия, имя, отчество (при наличии), дата рождения, адрес места жительства (регистрации) – для физических лиц / наименование, основной государственный регистрационный номер, место нахождения и адрес – для юридических лиц	Содержание предложений и замечаний	Личная подпись посетителя экспозиции проекта
-	-	отсутствует	Не высказаны	-

Подпись представителя организатора проведения общественных обсуждений,


проводившего консультирование посетителей экспозиции

Ведущий специалист \_\_\_\_\_



А.Н. Самойлова







Российская Федерация  
Самарская область  
Администрация сельского  
поселения Верхние Белозерки  
муниципального района Ставропольский  
Самарской области  
445147, Российская Федерация,  
Самарская область,  
муниципальный район Ставропольский,  
с. Верхние Белозерки, ул. Мира, 5  
телефон: 8(8482)23-02-42  
факс: 8(8482)23-02-42  
электронная почта - [admspbelozerki@mail.ru](mailto:admspbelozerki@mail.ru)  
«30» 11 2021г № 687

**Уважаемый собственник!**  
пос. Висла, ул. Хрящевская, 15

Извещение о проведении общественных  
обсуждений.

В целях соблюдения права человека на благоприятные условия жизнедеятельности, прав и законных интересов правообладателей земельных участков и объектов капитального строительства которые могут быть нарушены в связи с реализацией таких проектов, извещаем Вас о проведении общественных обсуждений о предоставлении разрешения на условно разрешенный вид использования «для ведения личного подсобного хозяйства» земельного участка с кадастровым номером 63:32:1001012:109 площадью 1500 кв.м., по адресу: Самарская область, муниципальный район Ставропольский, сельское поселение Верхние Белозерки, поселок Висла, улица Ученых, участок №5а.

Общественные обсуждения о предоставлении разрешения на условно разрешенный вид использования «для ведения личного подсобного хозяйства» земельного с кадастровым номером 63:32:1001012:109 площадью 1500 кв.м., по адресу: Самарская область, муниципальный район Ставропольский, сельское поселение Верхние Белозерки, поселок Висла, улица Ученых, участок №5а будут проведены с 30 ноября 2021г по 24 декабря 2021г. по адресу: 445147, Самарская область, муниципальный район Ставропольский, сельское поселение Верхние Белозерки, село Верхние Белозерки, ул. Советская, 8А.

Официальное опубликование постановления о проведении общественных обсуждений о предоставлении разрешения на условно разрешенный вид использования «для ведения личного подсобного хозяйства» земельного участка с кадастровым номером 63:32:1001012:109 площадью 1500 кв.м., по адресу: Самарская область, муниципальный район Ставропольский, сельское поселение Верхние Белозерки, поселок Висла, улица Ученых, участок №5а осуществлено в газете «Верхне Белозерский Вестник» № 23 от 30 ноября 2021г.

Глава сельского поселения  
Верхние Белозерки

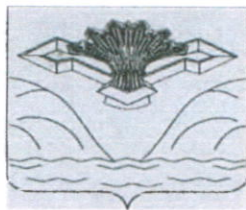
  
  
А.Л. Моторин



Касса № 445147.01  
ККТ: 0005231097061982 30.11.2021 15:55  
ИНН 7724490000  
НОМЕР СМЕНЫ: 190  
Кассир, оператор Абяченко Н. А.  
Номер квитанции Прод049341  
Прим: РПО внутреннее  
Письмо Заказное  
От кого:  
РПО №: 44514752002181  
Способ пересылки: Наземный  
Вес: 0,012 кг  
Тариф за пересылку: 56,00 руб. (оплата  
марками)  
Кому: **ВАРКЕНОВА И В**  
Куда: 445147  
Данный документ не является фискальным

Касса № 445147.01  
Номер квитанции Прод049341  
Марки 2,00 с/к (0,37)\* 1 X 2,00  
=2,00\_Г  
2516 (6,00 руб.) Марка Орлы 1 X 6,00  
=6,00\_Г  
2750 (24,00 руб.) Марка Орлы 2 X 24,00  
=48,00\_Г  
сайт Почты России: www.Pochta.ru  
С 1.10.19г. ФГУП «Почта России»  
реорганизовано в АО «Почта России»,  
являющееся правопреемником  
**ИТОГ =56.00**  
НАЛИЧНЫМИ =56.00  
ПОЛУЧЕНО: =56.00  
НАЛИЧНЫМИ =56.00  
Г: СУММА БЕЗ НАС =56.00  
АО «ПОЧТА РОССИИ»  
445147, Самарская область, с.Верхние Белоз  
ёрки, пер. Западный, 5-12  
МЕСТО РАСЧЕТОВ Торговый зал 445147  
30.11.21 15:55 СЗНККТ:190643 ФД:18149  
Кассир:Оператор связи 1 класса (ОПС)  
Абяченко Наталья Александровна  
КАССОВЫЙ ЧЕК ПРИКО  
СНО:ОСН ЧЕК:54  
Сайт ФНС: www.nalog.ru  
РН ККТ:0005231097061982  
ФН:9960440300138956 СМЕНА:190  
ИНН:7724490000 ФП:204048820





Российская Федерация  
Самарская область  
**Администрация сельского  
поселения Верхние Белозерки  
муниципального района Ставропольский  
Самарской области**  
445147, Российская Федерация,  
Самарская область,  
муниципальный район Ставропольский,  
с. Верхние Белозерки, ул. Мира, 5  
телефон: 8(8482)23-02-42  
факс: 8(8482)23-02-42  
электронная почта - [admspbelozerki@mail.ru](mailto:admspbelozerki@mail.ru)  
«20» 11 2021г № 688

**Уважаемый собственник!**  
**пос. Висла, пр. Специалистов, 6**

Извещение о проведении общественных  
обсуждений.

В целях соблюдения права человека на благоприятные условия жизнедеятельности, прав и законных интересов правообладателей земельных участков и объектов капитального строительства которые могут быть нарушены в связи с реализацией таких проектов, извещаем Вас о проведении общественных обсуждений о предоставлении разрешения на условно разрешенный вид использования «для ведения личного подсобного хозяйства» земельного участка с кадастровым номером 63:32:1001012:109 площадью 1500 кв.м., по адресу: Самарская область, муниципальный район Ставропольский, сельское поселение Верхние Белозерки, поселок Висла, улица Ученых, участок №5а.

Общественные обсуждения о предоставлении разрешения на условно разрешенный вид использования «для ведения личного подсобного хозяйства» земельного с кадастровым номером 63:32:1001012:109 площадью 1500 кв.м., по адресу: Самарская область, муниципальный район Ставропольский, сельское поселение Верхние Белозерки, поселок Висла, улица Ученых, участок №5а будут проведены с 30 ноября 2021г по 24 декабря 2021г. по адресу: 445147, Самарская область, муниципальный район Ставропольский, сельское поселение Верхние Белозерки, село Верхние Белозерки, ул. Советская, 8А.

Официальное опубликование постановления о проведении общественных обсуждений о предоставлении разрешения на условно разрешенный вид использования «для ведения личного подсобного хозяйства» земельного участка с кадастровым номером 63:32:1001012:109 площадью 1500 кв.м., по адресу: Самарская область, муниципальный район Ставропольский, сельское поселение Верхние Белозерки, поселок Висла, улица Ученых, участок №5а осуществлено в газете «Верхне Белозерский Вестник» № 23 от 30 ноября 2021г.


Глава сельского поселения  
Верхние Белозерки

  
  
А.Л. Моторин

Касса № 445147.01  
ККТ: 0005231097061982 30.11.2021 15:55  
ИНН 7724490000  
НОМЕР СМЕНЫ: 190  
Кассир, оператор Дьяченко Н. А.  
Номер квитанции Прода049341  
Прием: РПО внутреннее  
Письмо Заказное  
От кого:  
РПО №: 44514752002198  
Способ пересылки: Наземный  
Вес: 0,012 кг  
Тариф за пересылку: 56.00 руб. (оплата  
марками)  
Кому: СИРОТИН И О  
Куда: 445147  
Данный документ не является фискальным

Касса № 445147.01  
Номер квитанции Прода049341  
2750 (24.00 руб.) Марка Орлы 2 X 24.00  
≈48.00\_Г  
Марки 2,00 с/к (0,37)\* 1 X 2.00  
≈2.00\_Г  
2616 (6,00 руб.) Марка Орлы 1 X 6.00  
≈6.00\_Г  
сайт Почты России: www.pochta.ru  
С 1.10.19г. ФГУП «Почта России»  
реорганизовано в АО «Почта России»,  
являющееся правопреемником  
**ИТОГ** ≈56.00  
НАЛИЧНЫМИ ≈56.00  
ПОЛУЧЕНО:  
НАЛИЧНЫМИ ≈56.00  
Г: СУММА БЕЗ НДС ≈56.00  
АО «ПОЧТА РОССИИ»  
445147, Самарская область, с.Верхние Белоз  
ерки, пер. Западный, 5-12  
МЕСТО РАСЧЕТОВ Торговый зал 445147  
30.11.21 15:55 СЗНККТ:190643 ФД:18150  
Кассир: Оператор связи 1 класса (ОПС)  
Дьяченко Наталья Александровна  
КАССОВЫЙ ЧЕК ПРИХОД  
СНО: ОСН ЧЕК: 55  
Сайт ФНС: www.nalog.ru  
РН ККТ: 0005231097061982  
ФН: 9960440300138956 СМЕНА: 190  
ИНН: 7724490000 ФП: 1101826960





Российская Федерация  
Самарская область  
**Администрация сельского  
поселения Верхние Белозерки  
муниципального района Ставропольский  
Самарской области**

445147, Российская Федерация,  
Самарская область,  
муниципальный район Ставропольский,  
с. Верхние Белозерки, ул. Мира, 5  
телефон: 8(8482)23-02-42  
факс: 8(8482)23-02-42  
электронная почта - [admspbelozerki@mail.ru](mailto:admspbelozerki@mail.ru)

«30» 11 2021г № 687

**Уважаемый собственник!**  
**пос. Висла, ул. Ученых, 7**

Извещение о проведении общественных  
обсуждений.

В целях соблюдения права человека на благоприятные условия жизнедеятельности, прав и законных интересов правообладателей земельных участков и объектов капитального строительства которые могут быть нарушены в связи с реализацией таких проектов, извещаем Вас о проведении общественных обсуждений о предоставлении разрешения на условно разрешенный вид использования «для ведения личного подсобного хозяйства» земельного участка с кадастровым номером 63:32:1001012:109 площадью 1500 кв.м., по адресу: Самарская область, муниципальный район Ставропольский, сельское поселение Верхние Белозерки, поселок Висла, улица Ученых, участок №5а.

Общественные обсуждения о предоставлении разрешения на условно разрешенный вид использования «для ведения личного подсобного хозяйства» земельного с кадастровым номером 63:32:1001012:109 площадью 1500 кв.м., по адресу: Самарская область, муниципальный район Ставропольский, сельское поселение Верхние Белозерки, поселок Висла, улица Ученых, участок №5а будут проведены с 30 ноября 2021г по 24 декабря 2021г. по адресу: 445147, Самарская область, муниципальный район Ставропольский, сельское поселение Верхние Белозерки, село Верхние Белозерки, ул. Советская, 8А.

Официальное опубликование постановления о проведении общественных обсуждений о предоставлении разрешения на условно разрешенный вид использования «для ведения личного подсобного хозяйства» земельного участка с кадастровым номером 63:32:1001012:109 площадью 1500 кв.м., по адресу: Самарская область, муниципальный район Ставропольский, сельское поселение Верхние Белозерки, поселок Висла, улица Ученых, участок №5а осуществлено в газете «Верхне Белозерский Вестник» № 23 от 30 ноября 2021г.

Глава сельского поселения  
Верхние Белозерки



Касса № 445147.01  
 ККТ: 0005231097061982 30.11.2021 15:55  
 ИНН 7724490000  
 НОМЕР СМЕНЫ: 190  
 Кассир, оператор Дьяченко Н. А.  
 Номер квитанции Прод049341  
 Прием: РПО внутреннее  
 Письмо Заказное  
 От кого:  
 РПО №: 44514752002204  
 Способ пересылки: Назвнный  
 Вес: 0,012 кг  
 Тариф за пересылку: 56,00 руб. (оплата  
 марками)  
 Кому: ОСМАНОВ Ч Б  
 Куда: 445147  
 Данный документ не является фискальным

Касса № 445147.01  
 Номер квитанции 2750 (24.00 руб.) Марка Орлы Прод049341  
 Марки 2,00 с/к (0,37)» 2 X 24.00 =48.00\_Г  
 2516 (6,00 руб.) Марка Орлы 1 X 2.00 =2.00\_Г  
 1 X 6.00 =6.00\_Г  
 сайт Почты России: www.pochta.ru  
 С 1.10.19г. ФГУП «Почта России» реорганизовано в АО «Почта России», являющееся правопреемником  
**ИТОГ** =56.00  
 НАЛИЧНЫМИ =56.00  
 ПОЛУЧЕНО:  
 НАЛИЧНЫМИ =56.00  
 Г: СУММА БЕЗ НДС =56.00  
 АО «ПОЧТА РОССИИ»  
 445147, Самарская область, с.Верхние Белозерки, пер. Западный, 6-12 Торговый зал 445147  
 МЕСТО РАСЧЕТОВ 30.11.21 15:55 СЗНККТ: 190643 ФД: 18161  
 Кассир: Оператор связи 1 класса (ОПС)  
 Дьяченко Наталья Александровна ПРИХОД  
 КАССОВЫЙ ЧЕК ЧЕК: 56  
 СНО: ОСН  
 Сайт ФНС: www.nalog.ru  
 РН ККТ: 0005231097061982  
 ФН: 8980440300138956 СМЕНА: 190  
 ИНН: 7724490000 ФП: 208396723



