12+

№ 38 (117)
29 сентября 2020, вторник

Ставрополь-на-Волге

Официальное опубликование

СООБЩЕНИЕ О ВОЗМОЖНОМ УСТАНОВЛЕНИИ ПУБЛИЧНОГО СЕРВИТУТА

В соответствии со статьей 39.42 Земельного кодекса Российской Федерации администрация муниципального района Ставропольский Самарской области информирует о возможном установления публичного сервитута для целей размещения инженерного сооружения систем газоснабжения местного значения, подключение (технологическое присоединение) к сетям инженерно-технического обеспечения объекта газораспределительной сети - «Газопровод низкого давления с. Ягодное от газопровода по пер. Весенний до границ земельного участка №7 по пер. Весенний» и его неотъемлимых технологических частей, площадью 194 кв.м.

Сведения о характерных точках границ объекта:

	X	Y
1	430498,87	1303463,70
2	430490,10	1303507,99
3	430486,18	1303507,22
4	430489,14	1303492,28
5	430487,50	1303491,98
6	430488,23	1303488,05
7	430489,91	1303488,36
8	430494,15	1303466,94
9	430492,63	1303466,68
10	430493,19	1303462,72
1	430498,87	1303463,70

Размещение инженерного сооружения систем газоснабжения, подключение (технологическое присоединение) объекта капитального строительства к сети -«Газопровод низкого давления с. Ягодное от газопровода по пер. Весенний до границ земельного участка №7 по пер. Весенний» обусловлено необходимостью газоснабжения населения, организации обеспечения безопасной эксплуатации сооружения с учетом заключенного договора № ТО 0358 от 05.07.2017 и дополнительного соглашения №2 от 27.07.2020 о подключении (технологическом присоединении) объекта капитального строительства к сети газораспределения по адресу: Самарская область, муниципальный район Ставропольский, с. Ягодное, пер. Весенний, уч. №7, между ООО «Средневолжская газовая компания» и Морозовой Ириной Петровной. Указанный объект планируется к подключению через существующий подземный газопровод низкого давления по пер. Весенний Дн=110 мм. и Дн=32 мм.

С поступившим ходатайством об установлении публичного сервитута и прилагаемым к нему описанием местоположения границ публичного сервитута заинтересованные лица могут ознакомиться по адресу: 445011, Самарская область, г. Тольятти, пл. Свободы, 9. График работы: пн-чт с 9.00 до 18.00, перерыв с 13.00 до 13.48, пт с 9.00 до 17.00, перерыв с 13.00 до 13.48.

Заявления об учете прав на земельный участок принимаются в течении 30 дней со дня опубликования сообщения в администрация муниципального района Ставропольский Самарской области через общий отдел, расположенный по адресу: Самарская область, г. Тольятти, пл. Свободы, 9 либо почтовым отправлением по указанному адресу.

Информация о поступившем ходатайстве об установлении публичного сервитута размещена на официальных интернет-сайтах администрации муниципального района Ставропольский Самарской области (https://stavradm.ru), администрации сельского поселения Яголное муниципального района Ставропольский Самарской области (http://yagodnoe.stavrsp.ru).

Заместитель Главы муниципального района Ставропольский Самарской области по имуществу и архитектуре – руководитель «Комитета по управлению муниципальным имуществом администрации муниципального района Ставропольский Самарской области» А.В. Лысенков

СООБЩЕНИЕ О ВОЗМОЖНОМ УСТАНОВЛЕНИИ ПУБЛИЧНОГО СЕРВИТУТА

В соответствии со статьей 39.42 Земельного кодекса Российской Федерации администрация муниципального района Ставропольский Самарской области информирует о возможном установления публичного сервитута для целей размещения инженерного сооружения систем газоснабжения, подключение (технологическое присоединение) к сетям инженерно-технического обеспечения объекта газораспределительной сети - «Газопровод – ввод низкого давления до границы земельного участка по адресу: Самарская область, муниципальный район Ставропольский, с. Малая Рязань, ул. Большая, уч. №30К» в отношении земельного участка, расположенного в кадастровом квартале 63:32:2204003, с местонахождением: Самарская область, м.р. Ставропольский, с.п. Большая Рязань, с. Малая Рязань, площадью 63 кв.м.

Сведения о характерных точках границ объекта

	X	Y
1	390576,98	1318782,69
2	390576,22	1318786,61
3	390560,72	1318783,46
4	390561,51	1318779,54
1	390576,98	1318782,69

Размещение инженерного сооружения систем газоснабжения, подключение (технологическое присоединение) к сетям инженерно-технического обеспечения объекта газораспределительной сети - «Газопровод – ввод низкого давления до границы земельного участка по адресу: Самарская область, муниципальный район Ставропольский, с. Малая Рязань, ул. Большая, уч. №30К» обусловлено необходимостью газоснабжения населения, организации обеспечения безопасной эксплуатации сооружения с учетом заключенного договора № 000009-2020/ТП-ИП от 02.03.2020 о подключении (технологическом присоединении) объекта капитального строительства к сети газораспределения по адресу: Самарская область, муниципальный район Ставропольский, с. Малая Рязань, ул. Большая, уч. №30К, между ООО «Газпром газораспределение Самара» и Сафидулиной Анастасией Владимировной. Указанный объект планируется к подключению через существующий подземный газопровод низкого давления по ул. Пролетарская Дн=90 мм. («Техническое перевооружение сети газоснабжения части Ставропольского района. Присоединение к газораспределительной сети и газификация природным газом жилых домов с. Малая Рязань»).

С поступившим ходатайством об установлении публичного сервитута и прилагаемым к нему описанием местоположения границ публичного сервитута заинтересованные лица могут ознакомиться по адресу: 445011, Самарская область, г. Тольятти, пл. Свободы, 9. График работы: пн-чт с 9.00 до 18.00, перерыв с 13.00 до 13.48, пт с 9.00 до 17.00, перерыв с 13.00 до 13.48.

Заявления об учете прав на земельный участок принимаются в течении 30 дней со дня опубликования сообщения в администрация муниципального района Ставропольский Самарской области через общий отдел, расположенный по адресу: Самарская область, г. Тольятти, пл. Свободы, 9 либо почтовым отправлением по указанному адресу.

Информация о поступившем ходатайстве об установлении публичного сервитута размещена на официальных интернет-сайтах администрации муниципального района Ставропольский Самарской области (https://stavradm.ru), администрации сельского поселения Большая Рязань муниципального района Ставропольский Самарской области (http://b.ryazan.stavrsp.ru).

Заместитель Главы муниципального района Ставропольский Самарской области по имуществу и архитектуре – руководитель «Комитета по управлению муниципальным имуществом администрации муниципального района Ставропольский Самарской области» А.В. Лысенков

СОБРАНИЕ ПРЕДСТАВИТЕЛЕЙ СЕЛЬСКОГО ПОСЕЛЕНИЯ БАХИЛОВО МУНИЦИПАЛЬНОГО РАЙОНА СТАВРОПОЛЬСКИЙ САМАРСКОЙ ОБЛАСТИ

РЕШЕНИЕ № 7 от 23.09.2020 г.

ОБ ИЗБРАНИИ ДЕПУТАТОВ СОБРАНИЯ ПРЕДСТАВИТЕЛЕЙ СЕЛЬСКОГО ПОСЕЛЕНИЯ БАХИЛОВОМУНИЦИПАЛЬНОГО РАЙОНА СТАВРОПОЛЬСКИЙ САМАРСКОЙ ОБЛАСТИ В СОСТАВ СОБРАНИЯ ПРЕДСТАВИТЕЛЕЙ МУНИЦИПАЛЬНОГО РАЙОНА СТАВРОПОЛЬСКИЙ САМАРСКОЙ ОБЛАСТИ ШЕСТОГО СОЗЫВА

В соответствии с Федеральным законом от 06.10.2003г. №131-ФЗ «Об общих принципах организации местного самоуправления в Российской Федерации», Законом Самарской области от 30.03.2015г. №24-ГД «О порядке формирования органов местного самоуправления муниципальных образований Самарской области», Уставом сельского поселенияБахилово муниципального района Ставропольский Самарской области, Собрание представителей РЕШИЛО:

1. Избрать Кударенко Ольгу Владимировну - депутата Собрания представителей сельского поселенияБахилово муниципального района Ставропольский Самарской области в состав Собрания Представителей муниципального района Ставропольский Самарской области шестого созыва.
2. Избрать Елизарова Владислава Валерьевича - депутата Собрания представителей сельского поселения Бахилово муниципального района Ставропольский Самарской области в состав Собрания Представителей муниципального района Ставропольский Самарской области шестого созыва.
3. Признать утратившим силу Решение Собрания представителей сельского поселения Бахилово муниципального района Ставропольский от 16.09.2015г. №4 «Об избрании депутата Собрания представителей сельского поселения Бахилово муниципального района Ставропольский Самарской области в состав Собрания Представителей муниципального района Ставропольский Самарской области пятого созыва».
4. Настоящее Решение подлежит официальному опубликованию в газете «Ставрополь-на-Волге. Официальное опубликование» и на официальном сайте администрации сельского поселенияБахилово в сети Интернет http://bahilovo.stavrsp.ru.
5. Настоящее Решение вступает в силу после дня его официального опубликования.

Председатель Собрания представителей сельского поселения Бахилово муниципального района Ставропольский Самарской области О.В. Кударенко

СОБРАНИЕ ПРЕДСТАВИТЕЛЕЙ СЕЛЬСКОГО ПОСЕЛЕНИЯ БОЛЬШАЯ РЯЗАНЬ МУНИЦИПАЛЬНОГО РАЙОНА СТАВРОПОЛЬСКИЙ САМАРСКОЙ ОБЛАСТИ

РЕШЕНИЕ № 7 от 23 сентября 2020 г.

ОБ ИЗБРАНИИ ДЕПУТАТОВ СОБРАНИЯ ПРЕДСТАВИТЕЛЕЙ СЕЛЬСКОГО ПОСЕЛЕНИЯ БОЛЬШАЯ РЯЗАНЬ МУНИЦИПАЛЬНОГО РАЙОНА СТАВРОПОЛЬСКИЙ САМАРСКОЙ ОБЛАСТИ В СОСТАВ СОБРАНИЯ ПРЕДСТАВИТЕЛЕЙ МУНИЦИПАЛЬНОГО РАЙОНА СТАВРОПОЛЬСКИЙ САМАРСКОЙ ОБЛАСТИ ШЕСТОГО СОЗЫВА

В соответствии с Федеральным законом от 06.10.2003г. №131-ФЗ «Об общих принципах организации местного самоуправления в Российской Федерации», Законом Самарской области от 30.03.2015г. №24-ГД «О порядке формирования органов местного самоуправления муниципальных образований Самарской области», Уставом сельского поселения Большая Рязань муниципального района Ставропольский Самарской области, Собрание представителей РЕШИЛО:

1. Избрать Инюткину Наталью Геннадьевну - депутата Собрания представителей сельского поселения Большая Рязань муниципального района Ставропольский Самарской области в состав Собрания Представителей муниципального района Ставропольский Самарской области шестого созыва.
2. Избрать Кашковского Александра Николаевича - депутата Собрания представителей сельского поселения Большая Рязань муниципального района Ставропольский Самарской области в состав Собрания Представителей муниципального района Ставропольский Самарской области шестого созыва.
3. Признать утратившим силу Решение Собрания представителей сельского поселения Большая Рязань муниципального района Ставропольский № 4 от 15.09.2015 г. «Об избрании депутата Собрания представителей сельского поселения Большая Рязань муниципального района Ставропольский Самарской области в состав Собрания Представителей муниципального района Ставропольский Самарской области пятого созыва».
4. Настоящее Решение подлежит официальному опубликованию в газете «Ставрополь-на-Волге. Официальное опубликование» и на официальном сайте администрации сельского поселения Большая Рязань в сети Интернет http://b.ryazan.stavrsp.ru.
5. Настоящее Решение вступает в силу после дня его официального опубликования.

Заместитель председателя Собрания представителей сельского поселения Большая Рязань муниципального района Ставропольский Самарской области Е.П. Фирстова

СОБРАНИЕ ПРЕДСТАВИТЕЛЕЙ СЕЛЬСКОГО ПОСЕЛЕНИЯ ВАСИЛЬЕВКА МУНИЦИПАЛЬНОГО РАЙОНА СТАВРОПОЛЬСКИЙ САМАРСКОЙ ОБЛАСТИ

РЕШЕНИЕ №7 от 24 сентября 2020 г.

ОБ ИЗБРАНИИ ДЕПУТАТОВ СОБРАНИЯ ПРЕДСТАВИТЕЛЕЙ СЕЛЬСКОГО ПОСЕЛЕНИЯ ВАСИЛЬЕВКА МУНИЦИПАЛЬНОГО РАЙОНА СТАВРОПОЛЬСКИЙ САМАРСКОЙ ОБЛАСТИ В СОСТАВ СОБРАНИЯ ПРЕДСТАВИТЕЛЕЙ МУНИЦИПАЛЬНОГО РАЙОНА СТАВРОПОЛЬСКИЙ САМАРСКОЙ ОБЛАСТИ ШЕСТОГО СОЗЫВА

В соответствии с Федеральным законом от 06.10.2003г. №131-ФЗ «Об общих принципах организации местного самоуправления в Российской Федерации», Законом Самарской области от 30.03.2015г. №24-ГД «О порядке формирования органов местного самоуправления муниципальных образований Самарской области», Уставом сельского поселения Васильевка муниципального района Ставропольский Самарской области, Собрание представителей РЕШИЛО:

1. Избрать Степанова Антона Владимировича - депутата Собрания представителей сельского поселения Васильевка муниципального района Ставропольский Самарской области в состав Собрания Представителей муниципального района Ставропольский Самарской области шестого созыва.
2. Избрать Абросимову Надежду Дагировну - депутата Собрания представителей сельского поселения Васильевка муниципального района Ставропольский Самарской области в состав Собрания Представителей муниципального района Ставропольский Самарской области шестого созыва.
3. Признать утратившим силу следующие Решения Собрания представителей сельского поселения Васильевкамуниципального района Ставропольский:

- Решение №08 от 28 февраля 2018 г. «Об избрании депутата Собрания представителей сельского поселения Васильевкамуниципального района Ставропольский Самарской области в состав Собрания Представителей муниципального района Ставропольский Самарской области пятого созыва».
- Решение № 04 от 22 сентября 2015 г. «Об избрании депутата Собрания представителей сельского поселения Васильевка муниципального района Ставропольский Самарской области в состав Собрания Представителей муниципального района Ставропольский Самарской области пятого созыва».

4. Настоящее Решение подлежит официальному опубликованию в газете «Ставрополь-на-Волге. Официальное опубликование» и на официальном сайте администрации сельского поселения Васильевка в сети Интернет http://vasilevka.stavrsp.ru.
5. Настоящее Решение вступает в силу после дня его официального опубликования.

Председатель Собрания представителей сельского поселения Васильевка муниципального района Ставропольский А.В.Степанов

СОБРАНИЕ ПРЕДСТАВИТЕЛЕЙ СЕЛЬСКОГО ПОСЕЛЕНИЯ КИРИЛЛОВКА МУНИЦИПАЛЬНОГО РАЙОНА СТАВРОПОЛЬСКИЙ САМАРСКОЙ ОБЛАСТИ

РЕШЕНИЕ № 07 от 23 сентября 2020 года

ОБ ИЗБРАНИИ ДЕПУТАТОВ СОБРАНИЯ ПРЕДСТАВИТЕЛЕЙ СЕЛЬСКОГО ПОСЕЛЕНИЯКИРИЛЛОВКАМУНИЦИПАЛЬНОГО РАЙОНА СТАВРОПОЛЬСКИЙ САМАРСКОЙ ОБЛАСТИ В СОСТАВ СОБРАНИЯ ПРЕДСТАВИТЕЛЕЙ МУНИЦИПАЛЬНОГО РАЙОНА СТАВРОПОЛЬСКИЙ САМАРСКОЙ ОБЛАСТИ ШЕСТОГО СОЗЫВА

В соответствии с Федеральным законом от 06.10.2003г. №131-ФЗ «Об общих принципах организации местного самоуправления в Российской Федерации», Законом Самарской области от 30.03.2015г. №24-ГД «О порядке формирования органов местного самоуправления муниципальных образований Самарской области», Уставом сельского поселения Кирилловка муниципального района Ставропольский Самарской области, Собрание представителей РЕШИЛО:

1. Избрать Некрасову Ольгу Александровну - депутата Собрания представителей сельского поселения Кирилловка муниципального района Ставропольский Самарской области в состав Собрания Представителей муниципального района Ставропольский Самарской области шестого созыва.
2. Избрать Сафонову Надежду Ивановну - депутата Собрания представителей сельского поселения Кирилловкамуниципального района Ставропольский Самарской области в состав Собрания Представителей муниципального района Ставропольский Самарской области шестого созыва.
3. Признать утратившим силу Решение Собрания представителей сельского поселения Кирилловкамуниципального района Ставропольский №4 от 22.09.2015г. «Об избрании депутата Собрания представителей сельского поселения Кирилловкамуниципального района Ставропольский Самарской области в состав Собрания Представителей муниципального района Ставропольский Самарской области пятого созыва».
4. Настоящее Решение подлежит официальному опубликованию в газете «Ставрополь-на-Волге. Официальное опубликование» и на официальном сайте сельского поселения Кирилловкаkirillovka.stavrsp.ru.
5. Настоящее Решение вступает в силу после дня его официального опубликования.

Председатель Собрания представителей сельского поселения Кирилловка муниципального района Ставропольский Самарской области Н.И.Сафонова
Глава сельского поселения Кирилловка муниципального района Ставропольский Самарской области Г.В.Серенков

СОБРАНИЕ ПРЕДСТАВИТЕЛЕЙ СЕЛЬСКОГО ПОСЕЛЕНИЯ НИЖНЕЕ САНЧЕЛЕЕВО МУНИЦИПАЛЬНОГО РАЙОНА СТАВРОПОЛЬСКИЙ САМАРСКОЙ ОБЛАСТИ

РЕШЕНИЕ № 7 от 23 сентября 2020 года

ОБ ИЗБРАНИИ ДЕПУТАТОВ СОБРАНИЯ ПРЕДСТАВИТЕЛЕЙ СЕЛЬСКОГО ПОСЕЛЕНИЯ НИЖНЕЕ САНЧЕЛЕЕВОМУНИЦИПАЛЬНОГО РАЙОНА СТАВРОПОЛЬСКИЙ САМАРСКОЙ ОБЛАСТИ В СОСТАВ СОБРАНИЯ ПРЕДСТАВИТЕЛЕЙ МУНИЦИПАЛЬНОГО РАЙОНА СТАВРОПОЛЬСКИЙ САМАРСКОЙ ОБЛАСТИ ШЕСТОГО СОЗЫВА

В соответствии с Федеральным законом от 06.10.2003г. №131-ФЗ «Об общих принципах организации местного самоуправления в Российской Федерации», Законом Самарской области от 30.03.2015г. №24-ГД «О порядке формирования органов местного самоуправления муниципальных образований Самарской области», Уставом сельского поселения Нижнее Санчелеевомуниципального района Ставропольский Самарской области, Собрание представителей РЕШИЛО:

1. Избрать Богданова Василия Викторовича - депутата Собрания представителей сельского поселения Нижнее Санчелеевомуниципального района Ставропольский Самарской области в состав Собрания Представителей муниципального района Ставропольский Самарской области шестого созыва.
2. Избрать Медведева Артема Николаевича - депутата Собрания представителей сельского поселения Нижнее Санчелеевомуниципального района Ставропольский Самарской области в состав Собрания Представителей муниципального района Ставропольский Самарской области шестого созыва.
3. Признать утратившим силу Решение Собрания представителей сельского поселения Нижнее Санчелеевомуниципального района Ставропольский № 4 от 22.09.2015 г. «Об избрании депутата Собрания представителей сельского поселения Нижнее Санчелеевомуниципального района Ставропольский Самарской области в состав Собрания Представителей муниципального района Ставропольский Самарской области пятого созыва».
4. Настоящее Решение подлежит официальному опубликованию в газете «Ставрополь-на-Волге. Официальное опубликование» и на официальном сайте администрации сельского поселения Нижнее Санчелеевов сети Интернет http://n.sancheleevo.stavrsp.ru
5. Настоящее Решение вступает в силу после дня его официального опубликования.

Председатель Собрания представителей сельского поселения Нижнее Санчелеево муниципального района Ставропольский Самарской области В.В.Богданов

СОБРАНИЕ ПРЕДСТАВИТЕЛЕЙ СЕЛЬСКОГО ПОСЕЛЕНИЯ ПРИМОРСКИЙ МУНИЦИПАЛЬНОГО РАЙОНА СТАВРОПОЛЬСКИЙ САМАРСКОЙ ОБЛАСТИ

РЕШЕНИЕ № 7 от 24 сентября 2020 г.

ОБ ИЗБРАНИИ ДЕПУТАТОВ СОБРАНИЯ ПРЕДСТАВИТЕЛЕЙ СЕЛЬСКОГО ПОСЕЛЕНИЯ ПРИМОРСКИЙ МУНИЦИПАЛЬНОГО РАЙОНА СТАВРОПОЛЬСКИЙ САМАРСКОЙ ОБЛАСТИ В СОСТАВ СОБРАНИЯ ПРЕДСТАВИТЕЛЕЙ МУНИЦИПАЛЬНОГО РАЙОНА СТАВРОПОЛЬСКИЙ САМАРСКОЙ ОБЛАСТИ ШЕСТОГО СОЗЫВА

В соответствии с Федеральным законом от 06.10.2003г. №131-ФЗ «Об общих принципах организации местного самоуправления в Российской Федерации», Законом Самарской области от 30.03.2015г. №24-ГД «О порядке формирования органов местного самоуправления муниципальных образований Самарской области», Уставом сельского поселения Приморский муниципального района Ставропольский Самарской области, Собрание представителей РЕШИЛО:

1. Избрать ЛАПШИНУ АНАСТАСИЮ АНАТОЛЬЕВНУ - депутата Собрания представителей сельского поселения Приморский муниципального района Ставропольский Самарской области в состав Собрания Представителей муниципального района Ставропольский Самарской области шестого созыва.
2. Избрать БОЛЬДА АНДРЕЯ АНДРЕЕВИЧА - депутата Собрания представителей сельского поселения Приморский муниципального района Ставропольский Самарской области в состав Собрания Представителей муниципального района Ставропольский Самарской области шестого созыва.
3. Признать утратившим силу Решение Собрания представителей сельского поселения Приморский муниципального района Ставропольский №237/2 от 06.03.2020г. «Об избрании депутата Собрания представителей сельского поселения Приморский муниципального района Ставропольский Самарской области в состав Собрания Представителей муниципального района Ставропольский Самарской области пятого созыва».
4. Настоящее Решение подлежит официальному опубликованию в газете «Ставрополь-на-Волге. Официальное опубликование» и на официальном сайте администрации сельского поселения Приморский в сети Интернет http://primorsky.stavrsp.ru.
5. Настоящее Решение вступает в силу после дня его официального опубликования.

Председатель Собрания представителей сельского поселения Приморский муниципального района Ставропольский Самарской области А.А.Больд

АДМИНИСТРАЦИЯ СЕЛЬСКОГО ПОСЕЛЕНИЯ ТИМОФЕЕВКА МУНИЦИПАЛЬНОГО РАЙОНА СТАВРОПОЛЬСКИЙ САМАРСКОЙ ОБЛАСТИ

ПОСТАНОВЛЕНИЕ № 46 от 28 сентября 2020 года

О ВНЕСЕНИИ ИЗМЕНЕНИЙ В ПОСТАНОВЛЕНИЕ АДМИНИСТРАЦИИ СЕЛЬСКОГО ПОСЕЛЕНИЯ ТИМОФЕЕВКА ОТ 15.02.2014 № 2 «ОБ УТВЕРЖДЕНИИ ПОЛОЖЕНИЯ О КОНТРАКТНОМ УПРАВЛЯЮЩЕМ И ВОЗЛОЖЕНИИ ФУНКЦИЙ КОНТРАКТНОГО УПРАВЛЯЮЩЕГО В АДМИНИСТРАЦИИ СЕЛЬСКОГО ПОСЕЛЕНИЯ ТИМОФЕЕВКА МУНИЦИПАЛЬНОГО РАЙОНА СТАВРОПОЛЬСКИЙ САМАРСКОЙ ОБЛАСТИ

На основании Федерального закона от 01 мая 2019 года № 71-ФЗ «О внесении изменений в Федеральный закон "О контрактной системе в сфере закупок товаров, работ, услуг для обеспечения государственных и муниципальных нужд", в соответствии с Уставом сельского поселения Тимофеевка муниципального района Ставропольский Самарской области, администрация сельского поселения Тимофеевка муниципального района Ставропольский Самарской области ПОСТАНОВЛЯЕТ:

1. Внестив постановление администрации сельского поселения Тимофеевка от 15.02.2014 года № 2 «Об утверждении Положения о контрактном управляющем и возложении функций контрактного управляющего в администрации сельского поселения Тимофеевка муниципального района Ставропольский Самарской области»следующие изменения:

1.1.Абзац а)подпункта 1 пункта 8 Положения исключить.

2.Настоящее Постановление подлежит официальному опубликованию в газете «Ставрополь-на-Волге. Официальное опубликование» и на официальном сайте поселения http://timofeevka.stavrsp.ru.

3. Контроль за исполнением настоящего постановления оставляю за собой.

Глава сельского поселения ТимофеевкаА.Н. Сорокин

АДМИНИСТРАЦИЯ СЕЛЬСКОГО ПОСЕЛЕНИЯ ТИМОФЕЕВКА МУНИЦИПАЛЬНОГО РАЙОНА СТАВРОПОЛЬСКИЙ САМАРСКОЙ ОБЛАСТИ

ПОСТАНОВЛЕНИЕ №44 от 23 сентября 2020 года

О СОГЛАСИИ С ПРОЕКТОМ ВНЕСЕНИЯ ИЗМЕНЕНИЙ В ПРАВИЛА ЗЕМЛЕПОЛЬЗОВАНИЯ И ЗАСТРОЙКИ СЕЛЬСКОГО ПОСЕЛЕНИЯ ТИМОФЕЕВКА МУНИЦИПАЛЬНОГО РАЙОНА СТАВРОПОЛЬСКИЙ САМАРСКОЙ ОБЛАСТИ, УТВЕРЖДЕННЫЕ РЕШЕНИЕМ СОБРАНИЯ ПРЕДСТАВИТЕЛЕЙ СЕЛЬСКОГО ПОСЕЛЕНИЯ ТИМОФЕЕВКА МУНИЦИПАЛЬНОГО РАЙОНА СТАВРОПОЛЬСКИЙ САМАРСКОЙ ОБЛАСТИ ОТ 30.12.2013 Г. №80

Рассмотрев проект внесения изменений в Правила землепользования и застройки сельского поселения Тимофеевка муниципального района Ставропольский Самарской области, утвержденные решением Собрания представителей сельского поселения Тимофеевка муниципального района Ставропольский Самарской области от 30.12.2013г. №80», доработанный с учетом заключения о результатах общественных обсуждений от 01.09.2020 года, руководствуясь частями 15 и 16 статьи 31 Градостроительного кодекса Российской Федерации, постановляю:

1. Согласиться с проектом решения Собрания представителей сельского поселения Тимофеевка муниципального района Ставропольский Самарской области «О внесении изменений в Правила землепользования и застройки сельского поселения Тимофеевка муниципального района Ставропольский Самарской области от 30.12.2013 №80», доработанным в соответствии с частями 15 и 16 статьи 31 Градостроительного кодекса Российской Федерации.
2. Направить проект решения Собрания представителей сельского поселения Тимофеевка муниципального района Ставропольский Самарской области «О внесении изменений в Правила землепользования и застройки сельского поселения Тимофеевка муниципального района Ставропольский Самарской области», доработанный с учетом заключения о результатах общественных обсуждений от 01.09.2020 года, на рассмотрение в Собрание представителей сельского поселения Тимофеевка муниципального района Ставропольский Самарской области.
3. Настоящее Постановление подлежит официальному опубликованию в газете «Ставрополь-на-Волге. Официальное опубликование» и размещению на официальном сайте поселения http://www.timofeevka.stavrsp.ru/.
4. Контроль за исполнением данного Постановления оставляю за собой.

Глава сельского поселения Тимофеевка муниципального района Ставропольский Самарской области А.Н. Сорокин

СООБЩЕНИЕ О ВОЗМОЖНОМ УСТАНОВЛЕНИИ ПУБЛИЧНОГО СЕРВИТУТА

В соответствии со статьей 39.42 Земельного кодекса Российской Федерации администрация муниципального района Ставропольский Самарской области информирует о возможном установлении публичного сервитута ПАО «Россети Волга» в целях размещения объекта электросетевого хозяйства- «Электросетевой комплекс (ЛЭП) Ф-2 ПС Ташелка» в отношении части следующих земельных участков:

63:32:0000000:11423	Самарская область, Ставропольский район, сельское поселение Ташелка, с. Ташелка
63:32:0000000:11141	Самарская область, муниципальный район Ставропольский, земельный участок расположен в юго-восточной части кадастрового квартала 63:32:0403003, западная часть кадастрового квартала 63:32:0403008, в границах бывшего колхоза имени Менжинского
63:32:0000000:8622	Самарская область, муниципальный район Ставропольский, поле № 45, поле № 46, северная часть поля № 112, в границах бывшего колхоза имени Менжинского
63:32:0404002:96	Самарская область, муниципальный район Ставропольский, сельское поселение Ташелка, село Сосновка, улица Заречная, участок № 53-2
63:32:0404002:97	Самарская область, муниципальный район Ставропольский, сельское поселение Ташелка, село Сосновка, улица Заречная, участок № 53-2
63:32:0404002:98	Самарская область, муниципальный район Ставропольский, сельское поселение Ташелка, село Сосновка, улица Заречная, участок № 53-2
63:32:0000000:126	Самарская область, Ставропольский район, земли общей долевой собственности, в границах бывшего колхоза им. Менжинского
63:32:0401008:8	Самарская область, Ставропольский район, земли общей долевой собственности, в границах бывшего колхоза им. Менжинского
63:32:0403008:4	Самарская область, Ставропольский район, земли общей долевой собственности, в границах бывшего колхоза им. Менжинского
63:32:0403008:5	Самарская область, Ставропольский район, земли общей долевой собственности, в границах бывшего колхоза им. Менжинского
63:32:0403003:12	Самарская область, Ставропольский район, земли общей долевой собственности, в границах бывшего колхоза им. Менжинского
63:32:0405001:10	Самарская область, Ставропольский район, земли общей долевой собственности, в границах бывшего колхоза им. Менжинского
63:32:0405001:3	Самарская область, Ставропольский район, земли общей долевой собственности, в границах бывшего колхоза им. Менжинского
63:32:0405002:1	Самарская область, Ставропольский район, земли общей долевой собственности, в границах бывшего колхоза им. Менжинского
63:32:0405004:6	Самарская область, Ставропольский район, земли общей долевой собственности, в границах бывшего колхоза им. Менжинского
63:32:0000000:187	Самарская обл., р-н Ставропольский, от с. Ташелка до с. Сосновка ВЛ 10 кВ фидер 2 ПС «Ташелка»
63:32:0401008:11	Самарская обл., р-н Ставропольский, от с. Ташелка до с. Сосновка ВЛ 10 кВ фидер 2 ПС "Ташелка"
63:32:0401008:12	Самарская обл., р-н Ставропольский, от с. Ташелка до с. Сосновка ВЛ 10 кВ фидер 2 ПС "Ташелка"
63:32:0401008:13	Самарская обл., р-н Ставропольский, от с. Ташелка до с. Сосновка ВЛ 10 кВ фидер 2 ПС "Ташелка"
63:32:0401008:14	Самарская обл., р-н Ставропольский, от с. Ташелка до с. Сосновка ВЛ 10 кВ фидер 2 ПС "Ташелка"
63:32:0401011:32	Самарская обл., р-н Ставропольский, от с. Ташелка до с. Сосновка ВЛ 10 кВ фидер 2 ПС "Ташелка"
63:32:0401011:33	Самарская обл., р-н Ставропольский, от с. Ташелка до с. Сосновка ВЛ 10 кВ фидер 2 ПС "Ташелка"
63:32:0401011:34	Самарская обл., р-н Ставропольский, от с. Ташелка до с. Сосновка ВЛ 10 кВ фидер 2 ПС "Ташелка"
63:32:0401011:35	Самарская обл., р-н Ставропольский, от с. Ташелка до с. Сосновка ВЛ 10 кВ фидер 2 ПС "Ташелка"
63:32:0404002:101	Самарская обл., р-н Ставропольский, от с. Ташелка до с. Сосновка ВЛ 10 кВ фидер 2 ПС "Ташелка"
63:32:0404002:102	Самарская обл., р-н Ставропольский, от с. Ташелка до с. Сосновка ВЛ 10 кВ фидер 2 ПС "Ташелка"
63:32:0404002:103	Самарская обл., р-н Ставропольский, от с. Ташелка до с. Сосновка ВЛ 10 кВ фидер 2 ПС "Ташелка"
63:32:0404002:104	Самарская обл., р-н Ставропольский, от с. Ташелка до с. Сосновка ВЛ 10 кВ фидер 2 ПС "Ташелка"
63:32:0404002:105	Самарская обл., р-н Ставропольский, от с. Ташелка до с. Сосновка ВЛ 10 кВ фидер 2 ПС "Ташелка"
63:32:0404002:106	Самарская обл., р-н Ставропольский, от с. Ташелка до с. Сосновка ВЛ 10 кВ фидер 2 ПС "Ташелка"
63:32:0404002:107	Самарская обл., р-н Ставропольский, от с. Ташелка до с. Сосновка ВЛ 10 кВ фидер 2 ПС "Ташелка"
63:32:0404003:101	Самарская обл., р-н Ставропольский, от с. Ташелка до с. Сосновка ВЛ 10 кВ фидер 2 ПС "Ташелка"
63:32:0404003:102	Самарская обл., р-н Ставропольский, от с. Ташелка до с. Сосновка ВЛ 10 кВ фидер 2 ПС "Ташелка"
63:32:0404003:103	Самарская обл., р-н Ставропольский, от с. Ташелка до с. Сосновка ВЛ 10 кВ фидер 2 ПС "Ташелка"
63:32:0404003:104	Самарская обл., р-н Ставропольский, от с. Ташелка до с. Сосновка ВЛ 10 кВ фидер 2 ПС "Ташелка"
63:32:0404003:105	Самарская обл., р-н Ставропольский, от с. Ташелка до с. Сосновка ВЛ 10 кВ фидер 2 ПС "Ташелка"
63:32:0404003:106	Самарская обл., р-н Ставропольский, от с. Ташелка до с. Сосновка ВЛ 10 кВ фидер 2 ПС "Ташелка"
63:32:0404003:107	Самарская обл., р-н Ставропольский, от с. Ташелка до с. Сосновка ВЛ 10 кВ фидер 2 ПС "Ташелка"
63:32:0404003:108	Самарская обл., р-н Ставропольский, от с. Ташелка до с. Сосновка ВЛ 10 кВ фидер 2 ПС "Ташелка"
63:32:0404003:109	Самарская обл., р-н Ставропольский, от с. Ташелка до с. Сосновка ВЛ 10 кВ фидер 2 ПС "Ташелка"
63:32:0404003:110	Самарская обл., р-н Ставропольский, от с. Ташелка до с. Сосновка ВЛ 10 кВ фидер 2 ПС "Ташелка"
63:32:0404003:111	Самарская обл., р-н Ставропольский, от с. Ташелка до с. Сосновка ВЛ 10 кВ фидер 2 ПС "Ташелка"
63:32:0404003:112	Самарская обл., р-н Ставропольский, от с. Ташелка до с. Сосновка ВЛ 10 кВ фидер 2 ПС "Ташелка"
63:32:0404003:113	Самарская обл., р-н Ставропольский, от с. Ташелка до с. Сосновка ВЛ 10 кВ фидер 2 ПС "Ташелка"
63:32:0404003:114	Самарская обл., р-н Ставропольский, от с. Ташелка до с. Сосновка ВЛ 10 кВ фидер 2 ПС "Ташелка"
63:32:0404003:115	Самарская обл., р-н Ставропольский, от с. Ташелка до с. Сосновка ВЛ 10 кВ фидер 2 ПС "Ташелка"
63:32:0404003:116	Самарская обл., р-н Ставропольский, от с. Ташелка до с. Сосновка ВЛ 10 кВ фидер 2 ПС "Ташелка"
63:32:0404003:117	Самарская обл., р-н Ставропольский, от с. Ташелка до с. Сосновка ВЛ 10 кВ фидер 2 ПС «Ташелка»
63:32:0404003:118	Самарская обл., р-н Ставропольский, от с. Ташелка до с. Сосновка ВЛ 10 кВ фидер 2 ПС «Ташелка»
63:32:0404003:119	Самарская обл., р-н Ставропольский, от с. Ташелка до с. Сосновка ВЛ 10 кВ фидер 2 ПС «Ташелка»
63:32:0404003:120	Самарская обл., р-н Ставропольский, от с. Ташелка до с. Сосновка ВЛ 10 кВ фидер 2 ПС "Ташелка"
63:32:0404003:121	Самарская обл., р-н Ставропольский, от с. Ташелка до с. Сосновка ВЛ 10 кВ фидер 2 ПС "Ташелка"
63:32:0404003:122	Самарская обл., р-н Ставропольский, от с. Ташелка до с. Сосновка ВЛ 10 кВ фидер 2 ПС "Ташелка"
63:32:0404003:123	Самарская обл., р-н Ставропольский, от с. Ташелка до с. Сосновка ВЛ 10 кВ фидер 2 ПС "Ташелка"
63:32:0404003:124	Самарская обл., р-н Ставропольский, от с. Ташелка до с. Сосновка ВЛ 10 кВ фидер 2 ПС "Ташелка"
63:32:0404003:125	Самарская обл., р-н Ставропольский, от с. Ташелка до с. Сосновка ВЛ 10 кВ фидер 2 ПС "Ташелка"
63:32:0404003:126	Самарская обл., р-н Ставропольский, от с. Ташелка до с. Сосновка ВЛ 10 кВ фидер 2 ПС "Ташелка"
63:32:0404003:127	Самарская обл., р-н Ставропольский, от с. Ташелка до с. Сосновка ВЛ 10 кВ фидер 2 ПС "Ташелка"
63:32:0405001:14	Самарская обл., р-н Ставропольский, от с. Ташелка до с. Сосновка ВЛ 10 кВ фидер 2 ПС "Ташелка"
63:32:0405001:15	Самарская обл., р-н Ставропольский, от с. Ташелка до с. Сосновка ВЛ 10 кВ фидер 2 ПС "Ташелка"
63:32:0405001:16	Самарская обл., р-н Ставропольский, от с. Ташелка до с. Сосновка ВЛ 10 кВ фидер 2 ПС "Ташелка"
63:32:0405001:17	Самарская обл., р-н Ставропольский, от с. Ташелка до с. Сосновка ВЛ 10 кВ фидер 2 ПС "Ташелка"
63:32:0405001:18	Самарская обл., р-н Ставропольский, от с. Ташелка до с. Сосновка ВЛ 10 кВ фидер 2 ПС "Ташелка"
63:32:0405001:19	Самарская обл., р-н Ставропольский, от с. Ташелка до с. Сосновка ВЛ 10 кВ фидер 2 ПС "Ташелка"
63:32:0405001:20	Самарская обл., р-н Ставропольский, от с. Ташелка до с. Сосновка ВЛ 10 кВ фидер 2 ПС "Ташелка"
63:32:0405001:21	Самарская обл., р-н Ставропольский, от с. Ташелка до с. Сосновка ВЛ 10 кВ фидер 2 ПС "Ташелка"
63:32:0405001:22	Самарская обл., р-н Ставропольский, от с. Ташелка до с. Сосновка ВЛ 10 кВ фидер 2 ПС "Ташелка"
63:32:0405001:23	Самарская обл., р-н Ставропольский, от с. Ташелка до с. Сосновка ВЛ 10 кВ фидер 2 ПС "Ташелка"
63:32:0405001:24	Самарская обл., р-н Ставропольский, от с. Ташелка до с. Сосновка ВЛ 10 кВ фидер 2 ПС "Ташелка"
63:32:0405001:25	Самарская обл., р-н Ставропольский, от с. Ташелка до с. Сосновка ВЛ 10 кВ фидер 2 ПС "Ташелка"
63:32:0405001:26	Самарская обл., р-н Ставропольский, от с. Ташелка до с. Сосновка ВЛ 10 кВ фидер 2 ПС "Ташелка"
63:32:0405001:27	Самарская обл., р-н Ставропольский, от с. Ташелка до с. Сосновка ВЛ 10 кВ фидер 2 ПС "Ташелка"
63:32:0405001:28	Самарская обл., р-н Ставропольский, от с. Ташелка до с. Сосновка ВЛ 10 кВ фидер 2 ПС "Ташелка"
63:32:0405001:29	Самарская обл., р-н Ставропольский, от с. Ташелка до с. Сосновка ВЛ 10 кВ фидер 2 ПС "Ташелка"
63:32:0405001:30	Самарская обл., р-н Ставропольский, от с. Ташелка до с. Сосновка ВЛ 10 кВ фидер 2 ПС "Ташелка"
63:32:0405001:31	Самарская обл., р-н Ставропольский, от с. Ташелка до с. Сосновка ВЛ 10 кВ фидер 2 ПС "Ташелка"
63:32:0405001:32	Самарская обл., р-н Ставропольский, от с. Ташелка до с. Сосновка ВЛ 10 кВ фидер 2 ПС "Ташелка"
63:32:0405001:33	Самарская обл., р-н Ставропольский, от с. Ташелка до с. Сосновка ВЛ 10 кВ фидер 2 ПС "Ташелка"
63:32:0405001:34	Самарская обл., р-н Ставропольский, от с. Ташелка до с. Сосновка ВЛ 10 кВ фидер 2 ПС "Ташелка"
63:32:0405001:35	Самарская обл., р-н Ставропольский, от с. Ташелка до с. Сосновка ВЛ 10 кВ фидер 2 ПС "Ташелка"
63:32:0405001:36	Самарская обл., р-н Ставропольский, от с. Ташелка до с. Сосновка ВЛ 10 кВ фидер 2 ПС "Ташелка"
63:32:0405003:10	Самарская обл., р-н Ставропольский, от с. Ташелка до с. Сосновка ВЛ 10 кВ фидер 2 ПС "Ташелка"
63:32:0405003:11	Самарская обл., р-н Ставропольский, от с. Ташелка до с. Сосновка ВЛ 10 кВ фидер 2 ПС "Ташелка"
63:32:0405003:6	Самарская обл., р-н Ставропольский, от с. Ташелка до с. Сосновка ВЛ 10 кВ фидер 2 ПС "Ташелка"
63:32:0405003:7	Самарская обл., р-н Ставропольский, от с. Ташелка до с. Сосновка ВЛ 10 кВ фидер 2 ПС "Ташелка"
63:32:0405003:8	Самарская обл., р-н Ставропольский, от с. Ташелка до с. Сосновка ВЛ 10 кВ фидер 2 ПС "Ташелка"
63:32:0405003:9	Самарская обл., р-н Ставропольский, от с. Ташелка до с. Сосновка ВЛ 10 кВ фидер 2 ПС "Ташелка"
63:32:0405004:10	Самарская обл., р-н Ставропольский, от с. Ташелка до с. Сосновка ВЛ 10 кВ фидер 2 ПС "Ташелка"
63:32:0405004:11	Самарская обл., р-н Ставропольский, от с. Ташелка до с. Сосновка ВЛ 10 кВ фидер 2 ПС "Ташелка"
63:32:0405004:12	Самарская обл., р-н Ставропольский, от с. Ташелка до с. Сосновка ВЛ 10 кВ фидер 2 ПС "Ташелка"
63:32:0405004:13	Самарская обл., р-н Ставропольский, от с. Ташелка до с. Сосновка ВЛ 10 кВ фидер 2 ПС "Ташелка"
63:32:0405004:14	Самарская обл., р-н Ставропольский, от с. Ташелка до с. Сосновка ВЛ 10 кВ фидер 2 ПС "Ташелка"
63:32:0405004:15	Самарская обл., р-н Ставропольский, от с. Ташелка до с. Сосновка ВЛ 10 кВ фидер 2 ПС "Ташелка"
63:32:0405004:16	Самарская обл., р-н Ставропольский, от с. Ташелка до с. Сосновка ВЛ 10 кВ фидер 2 ПС "Ташелка"
63:32:0405004:17	Самарская обл., р-н Ставропольский, от с. Ташелка до с. Сосновка ВЛ 10 кВ фидер 2 ПС "Ташелка"
63:32:0405004:18	Самарская обл., р-н Ставропольский, от с. Ташелка до с. Сосновка ВЛ 10 кВ фидер 2 ПС "Ташелка"
63:32:0405004:19	Самарская обл., р-н Ставропольский, от с. Ташелка до с. Сосновка ВЛ 10 кВ фидер 2 ПС "Ташелка"
63:32:0405004:20	Самарская обл., р-н Ставропольский, от с. Ташелка до с. Сосновка ВЛ 10 кВ фидер 2 ПС "Ташелка"
63:32:0405004:21	Самарская обл., р-н Ставропольский, от с. Ташелка до с. Сосновка ВЛ 10 кВ фидер 2 ПС "Ташелка"
63:32:0405004:22	Самарская обл., р-н Ставропольский, от с. Ташелка до с. Сосновка ВЛ 10 кВ фидер 2 ПС "Ташелка"
63:32:0405004:23	Самарская обл., р-н Ставропольский, от с. Ташелка до с. Сосновка ВЛ 10 кВ фидер 2 ПС "Ташелка"
63:32:0405004:24	Самарская обл., р-н Ставропольский, от с. Ташелка до с. Сосновка ВЛ 10 кВ фидер 2 ПС "Ташелка"
63:32:0405004:25	Самарская обл., р-н Ставропольский, от с. Ташелка до с. Сосновка ВЛ 10 кВ фидер 2 ПС "Ташелка"
63:32:0405004:26	Самарская обл., р-н Ставропольский, от с. Ташелка до с. Сосновка ВЛ 10 кВ фидер 2 ПС "Ташелка"
63:32:0405004:27	Самарская обл., р-н Ставропольский, от с. Ташелка до с. Сосновка ВЛ 10 кВ фидер 2 ПС "Ташелка"
63:32:0405004:28	Самарская обл., р-н Ставропольский, от с. Ташелка до с. Сосновка ВЛ 10 кВ фидер 2 ПС "Ташелка"
63:32:0405004:29	Самарская обл., р-н Ставропольский, от с. Ташелка до с. Сосновка ВЛ 10 кВ фидер 2 ПС "Ташелка"
63:32:0405004:30	Самарская обл., р-н Ставропольский, от с. Ташелка до с. Сосновка ВЛ 10 кВ фидер 2 ПС "Ташелка"
63:32:0405004:31	Самарская обл., р-н Ставропольский, от с. Ташелка до с. Сосновка ВЛ 10 кВ фидер 2 ПС "Ташелка"
63:32:0405004:32	Самарская обл., р-н Ставропольский, от с. Ташелка до с. Сосновка ВЛ 10 кВ фидер 2 ПС "Ташелка"
63:32:0405004:33	Самарская обл., р-н Ставропольский, от с. Ташелка до с. Сосновка ВЛ 10 кВ фидер 2 ПС "Ташелка"
63:32:0405004:34	Самарская обл., р-н Ставропольский, от с. Ташелка до с. Сосновка ВЛ 10 кВ фидер 2 ПС "Ташелка"
63:32:0405004:35	Самарская обл., р-н Ставропольский, от с. Ташелка до с. Сосновка ВЛ 10 кВ фидер 2 ПС "Ташелка"
63:32:0405004:8	Самарская обл., р-н Ставропольский, от с. Ташелка до с. Сосновка ВЛ 10 кВ фидер 2 ПС "Ташелка"
63:32:0405004:9	Самарская обл., р-н Ставропольский, от с. Ташелка до с. Сосновка ВЛ 10 кВ фидер 2 ПС "Ташелка"
63:32:0406010:23	Самарская обл., р-н Ставропольский, от с. Ташелка до с. Сосновка ВЛ 10 кВ фидер 2 ПС "Ташелка"
63:32:0000000:188	Самарская обл., р-н Ставропольский , с. Ташелка, ВЛ 10 кВ фидер 6 ПС "Ташелка"
63:32:0401008:15	Самарская обл., р-н Ставропольский , с. Ташелка, ВЛ 10 кВ фидер 6 ПС "Ташелка"
63:32:0401011:44	Самарская обл., р-н Ставропольский , с. Ташелка, ВЛ 10 кВ фидер 6 ПС "Ташелка"
63:32:0401011:45	Самарская обл., р-н Ставропольский , с. Ташелка, ВЛ 10 кВ фидер 6 ПС "Ташелка"
63:32:0405004:38	Самарская обл., р-н Ставропольский , с. Ташелка, ВЛ 10 кВ фидер 6 ПС "Ташелка"
63:32:0405004:39	Самарская обл., р-н Ставропольский , с. Ташелка, ВЛ 10 кВ фидер 6 ПС "Ташелка"
63:32:0405004:40	Самарская обл., р-н Ставропольский , с. Ташелка, ВЛ 10 кВ фидер 6 ПС "Ташелка"
63:32:0405004:44	Самарская обл., р-н Ставропольский , с. Ташелка, ВЛ 10 кВ фидер 6 ПС "Ташелка"
63:32:0401008:189	Самарская область, муниципальный район Ставропольский, сельское поселение Ташелка, село Ташелка, ул. Полевая, уч. 1-1
63:32:0403008:127	Самарская область, муниципальный район Ставропольский, сельское поселение Ташелка, село Сосновка, улица Рижская, участок 1
63:32:0403008:128	Самарская область, муниципальный район Ставропольский, сельское поселение Ташелка, село Сосновка, улица Рижская
63:32:0403008:129	Самарская область, муниципальный район Ставропольский, сельское поселение Ташелка, село Сосновка, улица Рижская, участок 3
63:32:0403008:130	Самарская область, муниципальный район Ставропольский, сельское поселение Ташелка, село Сосновка, улица Рижская, участок 4
63:32:0403008:131	Самарская область, муниципальный район Ставропольский, сельское поселение Ташелка, село Сосновка, улица Рижская, участок 5
63:32:0403008:132	Самарская область, муниципальный район Ставропольский, сельское поселение Ташелка, село Сосновка, улица Рижская, участок 6
63:32:0403008:133	Самарская область, муниципальный район Ставропольский, сельское поселение Ташелка, село Сосновка, улица Рижская, участок 7
63:32:0403008:134	Самарская область, муниципальный район Ставропольский, сельское поселение Ташелка, село Сосновка, улица Рижская, участок 8
63:32:0403008:135	Самарская область, муниципальный район Ставропольский, сельское поселение Ташелка, село Сосновка, улица Рижская, участок 9
63:32:0403008:136	Самарская область, муниципальный район Ставропольский, сельское поселение Ташелка, село Сосновка, улица Рижская, участок 10
63:32:0403008:137	Самарская область, муниципальный район Ставропольский, сельское поселение Ташелка, село Сосновка, улица Рижская, участок 11
63:32:0403008:139	Самарская область, муниципальный район Ставропольский, сельское поселение Ташелка, село Сосновка, улица Рижская, участок 13
63:32:0403008:141	Самарская область, муниципальный район Ставропольский, сельское поселение Ташелка, село Сосновка, улица Рижская, участок 15
63:32:0403008:143	Самарская область, муниципальный район Ставропольский, сельское поселение Ташелка, село Сосновка, улица Рижская, участок 17
63:32:0403008:145	Самарская область, муниципальный район Ставропольский, сельское поселение Ташелка, село Сосновка, улица Рижская, участок 19
63:32:0403008:147	Самарская область, муниципальный район Ставропольский, сельское поселение Ташелка, село Сосновка, улица Рижская, участок 21
63:32:0403008:149	Самарская область, муниципальный район Ставропольский, сельское поселение Ташелка, село Сосновка, улица Рижская, участок 23
63:32:0403008:151	Самарская область, муниципальный район Ставропольский, сельское поселение Ташелка, село Сосновка, улица Рижская, участок 25
63:32:0403008:153	Самарская область, муниципальный район Ставропольский, сельское поселение Ташелка, село Сосновка, улица Рижская, участок 27
63:32:0403008:155	Самарская область, муниципальный район Ставропольский, сельское поселение Ташелка, село Сосновка, улица Рижская, участок 29
63:32:0403008:157	Самарская область, муниципальный район Ставропольский, сельское поселение Ташелка, село Сосновка, улица Рижская, участок 31
63:32:0403008:159	Самарская область, муниципальный район Ставропольский, сельское поселение Ташелка, село Сосновка, улица Рижская, участок 33
63:32:0403008:160	Самарская область, муниципальный район Ставропольский, сельское поселение Ташелка, село Сосновка, улица Рижская, участок 34
63:32:0403008:161	Самарская область, муниципальный район Ставропольский, сельское поселение Ташелка, село Сосновка, улица Рижская, участок 35
63:32:0403008:163	Самарская область, муниципальный район Ставропольский, сельское поселение Ташелка, село Сосновка, улица Рижская, участок 37
63:32:0403008:165	Самарская область, муниципальный район Ставропольский, сельское поселение Ташелка, село Сосновка, улица Рижская, участок 39
63:32:0403008:167	Самарская область, муниципальный район Ставропольский, сельское поселение Ташелка, село Сосновка, улица Рижская, участок 41
63:32:0403008:169	Самарская область, муниципальный район Ставропольский, сельское поселение Ташелка, село Сосновка, улица Рижская, участок 43
63:32:0403008:171	Самарская область, муниципальный район Ставропольский, сельское поселение Ташелка, село Сосновка, улица Рижская, участок 45
63:32:0403008:173	Самарская область, муниципальный район Ставропольский, сельское поселение Ташелка, село Сосновка, улица Рижская, участок 47
63:32:0403008:174	Самарская область, муниципальный район Ставропольский, сельское поселение Ташелка, село Сосновка, улица Рижская, участок 48
63:32:0403008:175	Самарская область, муниципальный район Ставропольский, сельское поселение Ташелка, село Сосновка, улица Рижская, участок 49
63:32:0403008:176	Самарская область, муниципальный район Ставропольский, сельское поселение Ташелка, село Сосновка, улица Рижская, участок 50
63:32:0403008:177	Самарская область, муниципальный район Ставропольский, сельское поселение Ташелка, село Сосновка, улица Рижская, участок 51
63:32:0403008:178	Самарская область, муниципальный район Ставропольский, сельское поселение Ташелка, село Сосновка, улица Рижская, участок 52
63:32:0403008:180	Самарская область, муниципальный район Ставропольский, сельское поселение Ташелка, село Сосновка, улица Рижская, участок 54
63:32:0403008:182	Самарская область, муниципальный район Ставропольский, сельское поселение Ташелка, село Сосновка, улица Рижская, участок 56
63:32:0403008:184	Самарская область, муниципальный район Ставропольский, сельское поселение Ташелка, село Сосновка, улица Рижская, участок 58
63:32:0403008:185	Самарская область, муниципальный район Ставропольский, сельское поселение Ташелка, село Сосновка, улица Рижская, участок 2
63:32:0403008:186	Российская Федерация, Самарская область, муниципальный район Ставропольский, сельское поселение Ташелка, 1 км. 440 м. юго-восточнее с. Сосновка
63:32:0403008:187	Самарская область, Ставропольский р-н, с/п Ташелка, 1 км 440 м юго-восточнее села Сосновка, плотина пруда "Дворяновский"
63:32:0404001:1	Самарская обл., муниципальный район Ставропольский, сельское поселение Ташелка, с. Сосновка, ул. Центральная, участок №11
63:32:0404001:104	Самарская область, Ставропольский р-н, с Сосновка, ул Советская, д № 20
63:32:0404001:18	Самарская обл., муниципальный район муниципальный район Ставропольский, сельское поселение Ташелка, с. Сосновка, ул. Советская, участок №36
63:32:0404001:20	Самарская обл., муниципальный район Ставропольский, сельское поселение Ташелка, с. Сосновка, ул. Советская, дом 34
63:32:0404001:24	Самарская область, Ставропольский р-н, с Сосновка, ул Советская, д № 26
63:32:0404001:26	Самарская область, муниципальный район Ставропольский, сельское поселение Ташелка, село Сосновка, улица Советская, участок № 22
63:32:0404001:30	Самарская обл., муниципальный район муниципальный район Ставропольский, сельское поселение Ташелка, с. Сосновка, ул. Советская, участок № 14
63:32:0404001:31	Самарская область, Ставропольский р-н, с Сосновка, ул Советская, д 12
63:32:0404001:36	Самарская область, Ставропольский р-н, с Сосновка, ул Советская, д №4
63:32:0404001:40	Самарская область, Ставропольский р-н, с Сосновка, ул Заречная, д № 33
63:32:0404001:41	Самарская область, Ставропольский р-н, с Сосновка, ул Заречная, д № 31
63:32:0404001:46	Самарская область, Ставропольский р-н, с Сосновка, ул Заречная, д № 21
63:32:0404001:5605	Самарская область, муниципальный район Ставропольский, сельское поселение Ташелка, село Сосновка, ул. Заречная, участок № 116
63:32:0404001:5624	Самарская область, муниципальный район Ставропольский, сельское поселение Ташелка, с. Сосновка, ул. Садовая, 14
63:32:0404001:5647	Самарская обл., муниципальный район Ставропольский, сельское поселение Ташелка, с. Сосновка, ул. Заречная, 19
63:32:0404001:5649	Самарская область, муниципальный район Ставропольский, сельское поселение Ташелка, село Сосновка, улица Садовая, участок № 1
63:32:0404001:5659	Самарская область, муниципальный район Ставропольский, сельское поселение Ташёлка, село Сосновка, улица Новополевая, участок № 11
63:32:0404001:5660	Самарская область, муниципальный район Ставропольский, сельское поселение Ташелка, село Сосновка, улица Полевая, участок № 4
63:32:0404001:5662	Самарская область, муниципальный район Ставропольский, сельское поселение Ташелка, село Сосновка, улица Полевая, участок № 3
63:32:0404001:5663	Самарская область, муниципальный район Ставропольский, сельское поселение Ташёлка, село Сосновка, улица Новополевая, участок № 9
63:32:0404001:5664	Самарская область, муниципальный район Ставропольский, сельское поселение Ташелка, село Сосновка, улица Новополевая, участок № 14
63:32:0404001:5665	Самарская область, муниципальный район Ставропольский, сельское поселение Ташёлка, с. Сосновка, ул. Новополевая, участок № 3
63:32:0404001:5666	Самарская область, муниципальный район Ставропольский, сельское поселение Ташелка, село Сосновка, улица Новополевая, участок № 16
63:32:0404001:5667	Самарская область, муниципальный район Ставропольский, сельское поселение Ташелка, село Сосновка, улица Полевая, участок № 2.
63:32:0404001:5668	Самарская область, муниципальный район Ставропольский, сельское поселение Ташелка, село Сосновка, улица Полевая, участок № 1
63:32:0404001:5670	Самарская область, муниципальный район Ставропольский, сельское поселение Ташелка, село Сосновка, улица Новополевая, участок № 8
63:32:0404001:5676	Самарская область, муниципальный район Ставропольский, сельское поселение Ташелка, село Сосновка, улица Новополевая, участок № 10
63:32:0404001:5677	Самарская область, муниципальный район Ставропольский, сельское поселение Ташелка, село Сосновка, улица Новополевая, участок №13
63:32:0404001:5680	Самарская область, муниципальный район Ставропольский, сельское поселение Ташелка, село Сосновка, улица Новополевая, участок № 15
63:32:0404001:5681	Самарская область, муниципальный район Ставропольский, сельское поселение Ташелка, село Сосновка, улица Новополевая, участок № 12
63:32:0404001:5683	Самарская область, муниципальный район Ставропольский, сельское поселение Ташелка, село Сосновка, улица Советская, участок 2
63:32:0404001:5684	Самарская область, муниципальный район Ставропольский, сельское поселение Ташелка, село Сосновка, улица Советская, участок 2 а
63:32:0404001:5685	Самарская область, муниципальный район Ставропольский, сельское поселение Ташелка, село Сосновка, улица Новополевая, участок №5
63:32:0404001:5686	Самарская область, муниципальный район Ставропольский, сельское поселение Ташелка, село Сосновка, улица Новополевая, участок № 1
63:32:0404001:5687	Самарская область, муниципальный район Ставропольский, сельское поселение Ташелка, село Сосновка, улица Полевая, участок № 5
63:32:0404001:5688	Самарская область, Муниципальный район Ставропольский, сельское поселение Ташелка, село Сосновка, улица Полевая, участок № 5-А
63:32:0404001:5689	Самарская область, Муниципальный район Ставропольский, сельское поселение Ташелка, село Сосновка, улица Полевая, участок № 5-Б
63:32:0404001:5690	Самарская область, муниципальный район Ставропольский, сельское поселение Ташелка, село Сосновка, улица Новополевая, участок № 4
63:32:0404001:5733	Самарская область, муниципальный район Ставропольский, сельское поселение Ташелка, село Сосновка, улица Центральная, участок № 15-1
63:32:0404001:5743	Самарская область, муниципальный район Ставропольский, сельское поселение Ташелка, село Сосновка, улица Советская, участок 42
63:32:0404001:5760	Самарская область, муниципальный район Ставропольский, сельское поселение Ташелка, село Сосновка, улица Новополевая, № 6-Б
63:32:0404001:5761	Самарская область, муниципальный район Ставропольский, сельское поселение Ташелка, село Сосновка, улица Новополевая, № 6
63:32:0404001:5762	Самарская область, муниципальный район Ставропольский, сельское поселение Ташелка, село Сосновка, улица Новополевая, № 6-А
63:32:0404001:5763	Самарская область, муниципальный район Ставропольский, сельское поселение Ташелка, село Сосновка, улица Новополевая, № 7-Б
63:32:0404001:5764	Самарская область, муниципальный район Ставропольский, сельское поселение Ташелка, село Сосновка, улица Новополевая, № 7-А
63:32:0404001:5765	Самарская область, муниципальный район Ставропольский, селькое поселение Ташелка, село Сосновка, улица Новополевая, участок № 7
63:32:0404001:5774	Самарская область, муниципальный район Ставропольский, сельское поселение Ташелка, село Сосновка, улица Заречная, участок № 1
63:32:0404001:5775	Самарская область, Ставропольский р-н, с/п Ташелка, с Сосновка, в границах юго-западной части кадастрового квартала 63:32:0404001, северо-западной части кадастрового квартала 63:32:0405001, вдоль участков №№1-16 улицы Новополевой, вдоль участков №№ 1-14 улицы Полевой
63:32:0404001:5777	Самарская область, муниципальный район Ставропольский, сельское поселение Ташелка, село Сосновка, улица Советская, участок № 32
63:32:0404001:5778	Самарская область, муниципальный район Ставропольский, сельское поселение Ташелка, село Сосновка, улица Советская, участок № 30
63:32:0404001:61	Самарская обл., муниципальный р-н Ставропольский, с/пос. Ташелка, с. Сосновка, ул. Заречная, участок №5
63:32:0404001:63	Самарская область, Ставропольский р-н, с Сосновка, ул Заречная, д № 3
63:32:0404001:64	Самарская обл., муниципальный район, Ставропольский, сельское поселение Ташелка, с. Сосновка, ул. Заречная, участок 1-А
63:32:0404001:70	Самарская область, муниципальный район Ставропольский, сельское поселение Ташелка,село Сосновка, улица Заречная, участок 12
63:32:0404001:74	Самарская область, муниципальный район Ставропольский, сельское поселение Ташелка, село Сосновка, улица Заречная, участок № 24а
63:32:0404001:75	Самарская область, Ставропольский р-н, с Сосновка, ул Заречная, д № 22
63:32:0404001:80	Самарская область, Ставропольский р-н, с Сосновка, ул Центральная, д 1-А
63:32:0404002:1	Самарская область, Ставропольский р-н, с Сосновка, ул Заречная, д № 32
63:32:0404002:10	Самарская обл., муниципальный район Ставропольский, сельское поселение Ташелка, с.Сосновка, ул. Заречная, участок № 42
63:32:0404002:141	Российская Федерация, Самарская область, муниципальный район Ставропольский, сельское поселение Ташелка, село Сосновка, улица Садовая, участок №14А
63:32:0404002:148	Самарская область, муниципальный район Ставропольский, сельское поселение Ташелка, село Сосновка, юго-восточнее здания, имеющее адрес: улица Садовая, 14
63:32:0404002:16	Самарская область, муниципальный р-н Ставропольский, с/пос. Ташелка, с.Сосновка, ул.Заречная, 48
63:32:0404002:20	Самарская обл, р-н Ставропольский, с Сосновка, ул Заречная, дом №47
63:32:0404002:30	Самарская область, Ставропольский р-н, с Сосновка, ул Заречная, д 57
63:32:0404002:43	Самарская область, Ставропольский р-н, с Сосновка, ул Садовая, д 21
63:32:0404002:45	Самарская обл., муниципальный р-н Ставропольский, сельское поселение Ташелка, с. Сосновка, ул. Садовая, дом 20
63:32:0404002:47	Самарская область, муниципальный район Ставропольский, сельское поселение Ташелка, село Сосновка, улица Садовая, участок № 19
63:32:0404002:49	Самарская область, муниципальный район Ставропольский, сельское поселение Ташелка, с. Сосновка, ул. Садовая, 17
63:32:0404002:53	Самарская обл., р-н Ставропольский, с. Сосновка, ул. Садовая, участок № 13
63:32:0404002:59	Самарская область, муниципальный район Ставропольский, сельское поселение Ташелка, село Сосновка, улица Садовая, участок № 7
63:32:0404002:60	Самарская область, муниципальный район Ставропольский, сельское поселение Ташелка, село Сосновка, улица Садовая, 6
63:32:0404002:61	Самарская область, Ставропольский р-н, с Сосновка, ул Садовая, д № 5
63:32:0404002:63	Самарская область, муниципальный район Ставропольский, сельское поселение Ташелка, село Сосновка, улица Садовая, участок 3
63:32:0404002:8	Самарская обл., муниципальный район муниципальн район Ставропольский, сельское поселение Ташелка, с. Сосновка, ул. Заречная, участок № 40
63:32:0404002:94	Самарская область, муниципальный район Ставропольский, сельское поселение Ташёлка, село Сосновка, улица Заречная, участок № 53-1
63:32:0404002:95	Самарская область, Ставропольский р-н, с Сосновка, ул Заречная, д № 53 -3
63:32:0404003:1	Самарская область, Ставропольский р-н, с Сосновка, ул Центральная, д 4
63:32:0404003:13	Самарская область, Ставропольский р-н, с Сосновка, ул Центральная, д № 28
63:32:0404003:18	Самарская область, Ставропольский район, с. Сосновка, ул. Центральная, д. 34
63:32:0404003:19	Самарская область, муниципальный район Ставропольский, сельское поселение Ташелка, село Сосновка, улица Центральная, участок № 36
63:32:0404003:20	Самарская обл, р-н Ставропольский, с Сосновка, ул Центральная, дом № 38
63:32:0404003:22	Самарская область, муниципальный район Ставропольский, сельское поселение Ташелка, село Сосновка, улица Центральная, участок 42
63:32:0404003:25	Самарская область, муниципальный район Ставропольский, сельское поселение Ташелка, село Сосновка, улица Центральная, участок № 46
63:32:0404003:30	Самарская область, муниципальный район Ставропольский, сельское поселение Ташелка, с. Сосновка, ул. Центральная, 52
63:32:0404003:36	Самарская область, Ставропольский р-н, с Сосновка, ул Овражная, д №2, кв №2
63:32:0404003:37	Самарская обл., муниципальн район Ставропольский, сельское поселение Ташелка, с. Сосновка, ул. Овражная, участок 2-1
63:32:0404003:38	Самарская обл., муниципальный район муниципальн район Ставропольский, сельское поселение Ташелка, с. Сосновка, ул. Овражная, участок № 1-1
63:32:0404003:39	Самарская область, муниципальный район Ставропольский, сельское поселение Ташелка, с. Сосновка, ул. Овражная, участок № 1-2
63:32:0404003:41	Самарская обл., муниципальный район муниципальн район Ставропольский, сельское поселение Ташелка, с. Сосновка, ул. Овражная, участок № 3-2
63:32:0404003:46	Российская Федерация, Самарская обл., муниципальный район муниципальн район Ставропольский, сельское поселение Ташелка с. Сосновка ул. Овражная Участок 9-1
63:32:0404003:48	Самарская обл., муниципальный район муниципальн район Ставропольский, сельское поселение Ташелка с. Сосновка ул. Овражная Участок № 11-1
63:32:0404003:5106	Самарская область, муниципальный район Ставропольский, сельское поселение Ташелка, село Сосновка, улица Центральная, 16а
63:32:0404003:5107	Самарская область, муниципальный район Ставропольский, сельское поселение Ташелка, село Сосновка, улица Центральная, 16
63:32:0404003:5160	Самарская область, муниципальный район Ставропольский, сельское поселение Ташелка, село Сосновка, ул. Овражная, участок № 2А
63:32:0404003:5161	Самарская область, муниципальный район Ставропольский, сельское поселение Ташелка, село Сосновка, Промзона, участок № 4
63:32:0404003:5162	Самарская область, муниципальный район Ставропольский, сельское поселение Ташелка, село Сосновка, улица Центральная, участок № 43-2
63:32:0404003:5163	Самарская область, муниципальный район Ставропольский, сельское поселение Ташелка, село Сосновка, Промзона, участок № 5
63:32:0404003:5164	Самарская область, муниципальный район Ставропольский, сельское поселение Ташелка, с. Сосновка, Промзона, участок № 1
63:32:0404003:5170	Самарская область, муниципальный район Ставропольский, сельское поселение Ташелка, село Сосновка, улица Овражная, участок № 2В
63:32:0404003:5173	Самарская область, муниципальный район Ставропольский, сельское поселение Ташелка, село Сосновка, улица Центральная, участок № 41-2
63:32:0404003:5184	Российская Федерация, Самарская область, муниципальный район Ставропольский, сельское поселение Ташелка, село Сосновка, улица Юбилейная, участок № 5
63:32:0404003:5185	Российская Федерация, Самарская область, муниципальный район Ставропольский, сельское поселение Ташелка, село Сосновка, Промзона, 6
63:32:0404003:5187	Российская Федерация, Самарская область, муниципальный район Ставропольский, сельское поселение Ташелка, село Сосновка, улица Центральная, участок № 39
63:32:0404003:5192	Самарская область, муниципальный район Ставропольский, сельское поселение Ташелка, село Сосновка, улица Юбилейная, участок № 6
63:32:0404003:5200	Самарская область, муниципальный район Ставропольский, сельское поселение Ташелка, село Сосновка, восточнее участка с кадастровым номером 63:32:04040003:97
63:32:0404003:5201	Самарская область, муниципальный район Ставропольский, сельское поселение Ташелка,селоСосновка,восточнее участка с кадастровым номером 63:32:0404003:30
63:32:0404003:5204	Самарская область, Ставропольский район, сельское поселение Ташелка, с. Сосновка, севернее участка с кадастровым номером 63:32:0404001:5691
63:32:0404003:56	Самарская область, муниципальный район Ставропольский, сельское поселение Ташелка, село Сосновка, улица Центральная, участок № 45-1
63:32:0404003:58	Самарская область, муниципальный район Ставропольский, сельское поселение Ташелка, село Сосновка, ул. Центральная, участок 43-1
63:32:0404003:6	Самарская область, муниципальный район Ставропольский, сельское поселение Ташелка, с. Сосновка, ул. Центральная, 12
63:32:0404003:63	Самарская область, Ставропольский р-н, с Сосновка, ул Центральная, д 37
63:32:0404003:68	Самарская область, муниципальный район Ставропольский, сельское поселение Ташелка, село Сосновка, улица Центральная, участок 29
63:32:0404003:69	Самарская область, муниципальный р-н Ставропольский, сельское поселение Ташелка, с. Сосновка, ул. Центральная, 27-2
63:32:0404003:72	Самарская область, муниципальный район Ставропольский, сельское поселение Ташелка, село Сосновка, улица Центральная, участок №25-1
63:32:0404003:8	Самарская обл, р-н Ставропольский, с Сосновка, ул Центральная, дом 18
63:32:0404004:14	Самарская область, Ставропольский р-н, с Сосновка, ул Заречная, д № 80

63:32:0404004:15	Самарская обл., муниципальный район муниципальн район Ставропольский, сельское поселение Ташелка, с. Сосновка, ул. Заречная, участок № 82
63:32:0404004:19	Самарская область, муниципальный район Ставропольский, сельское поселение Ташёлка, село Сосновка, улица Заречная, дом № 100
63:32:0404004:21	Самарская область, муниципальный район Ставропольский, сельское поселение Ташелка, с. Сосновка, ул. Заречная, участок 104
63:32:0404004:25	Самарская обл., муниципальный район Ставропольский, сельское поселение Ташелка с. Сосновка ул. Заречная, 112
63:32:0404004:29	Самарская обл., муниципальный район Ставропольский,сельское поселение Ташелка, с. Сосновка, ул. Заречная, 120
63:32:0404004:3	Самарская обл, муниципальный район Ставропольский, сельское поселение Ташелка, с. Сосновка, ул. Овражная, Участок 23
63:32:0404004:30	Самарская область, муниципальный район Ставропольский, сельское поселение Ташелка, село Сосновка, улица Заречная, участок № 122
63:32:0404004:31	Самарская область, муниципальный район Ставропольский, сельское поселение Ташелка село Сосновка, улица Заречная, участок № 124
63:32:0404004:33	Российская Федерация, Самарская обл., муниципальный район муниципальн район Ставропольский, сельское поселение Ташелка с. Сосновка ул. Заречная Участок 128
63:32:0404004:5	Самарская область, Ставропольский р-н, с Сосновка, ул Овражная, д 25
63:32:0404004:53	Самарская область, муниципальный район Ставропольский, сельское поселение Ташелка, село Сосновка, улица Заречная, участок 126
63:32:0404004:54	Самарская обл., муниципальный район Ставропольский, сельское поселение Ташелка, село Сосновка, ул.Заречная, участок 88
63:32:0404004:63	Самарская область, муниципальный район Ставропольский, сельское поселение Ташелка, село Сосновка, ул. Заречная, 86
63:32:0404004:8	Российская Федерация, Самарская обл., муниципальный район Ставропольский, с. Сосновка, ул. Заречная, участок 74
63:32:0405001:41	Самарская область, Ставропольский р-н, с/п Ташелка, с Сосновка, в границах юго-западной части кадастрового квартала 63:32:0404001, северо-западной части кадастрового квартала 63:32:0405001, вдоль участков №№1-16 улицы Новополевой, вдоль участков №№ 1-14 улицы Полевой
63:32:0405002:100	Российская Федерация, Самарская обл., р-н Ставропольский колхоз колхозим. Менжинского участок № 11, в 1.8 км к юго-востоку от с.Сосновка
63:32:0405002:108	Самарская область, Ставропольский район, земли общей долевой собственности в границах бывшего колхоза им. Менжинского
63:32:0405003:13	Российская Федерация, Самарская область, муниципальный район Ставропольский, сельское поселение Ташелка, крестьянское (фермерское) хозяйство Кузнецова Василия Николаевича
63:32:0405004:106	Самарская область, муниципальный район Ставропольский, сельское поселение Ташелка, село Ташелка, улица Тополиная, участок № 7
63:32:0405004:109	Самарская область, муниципальный район Ставропольский, сельское поселение Ташелка, село Ташелка, улица Молодежная, участок № 28
63:32:0405004:111	Самарская область, муниципальный район Ставропольский, сельское поселение Ташелка, село Ташелка, улица Ставропольская, участок № 2
63:32:0405004:125	Самарская область, муниципальный район Ставропольский, сельское поселение Ташелка, село Ташелка, улица Климушкина, участок № 27
63:32:0405004:166	Самарская область, муниципальный район Ставропольский, сельское поселение Ташелка, село Ташелка, улица Ставропольская, участок № 1
63:32:0405004:208	Самарская область, муниципальный район Ставропольский, сельское поселение Ташелка, село Ташелка, улица Зеленая, участок 1
63:32:0405004:209	Российская Федерация, Самарская область, муниципальный район Ставропольский, сельское поселение Ташелка, село Ташелка, улица Зеленая, участок 2
63:32:0405004:47	Самарская область, Ставропольский район, в границах бывшего колхоза им. Менжинского, в 2,3 км на юго-восток от н.п. Ташелка, в границах кадастрового квартала 63:32:0405004
63:32:0405004:48	Самарская область, Ставропольский район, в границах бывшего колхоза им. Менжинского, в 2,1 км на юго-восток от н.п. Ташелка, в границах кадастрового квартала 63:32:0405004
63:32:0405004:53	Самарская область, муниципальный район Ставропольский, сельское поселение Ташелка, село Ташелка, улица Сиреневая, участок 9
63:32:0405004:54	Самарская область, муниципальный район Ставропольский, сельское поселение Ташелка, село Ташелка, улица Сиреневая, участок № 3
63:32:0405004:56	Самарская область, муниципальный район Ставропольский, сельское поселение Ташелка, село Ташелка, улица Сиреневая, участок № 13
63:32:0405004:57	Самарская область, муниципальный район Ставропольский, сельское поселение Ташелка, село Ташелка, улица Сиреневая, участок № 5
63:32:0405004:59	Самарская область, муниципальный район Ставропольский, сельское поселение Ташелка, село Ташелка, улица Сиреневая, участок №11
63:32:0405004:60	Самарская область, муниципальный район Ставропольский, сельское поселение Ташелка, село Ташелка, улица Сиреневая, участок № 1
63:32:0405004:61	Самарская область, муниципальный район Ставропольский, сельское поселение Ташелка, село Ташелка, улица Сиреневая, участок 7
63:32:0405004:62	Российская Федерация, Самарская область, муниципальный район Ставропольский, сельское поселение Ташелка, с. Ташелка, улица Дальняя, участок 17
63:32:0405004:82	Самарская область, муниципальный район Ставропольский, сельское поселение Ташелка, село Ташелка, улица Сиреневая, участок №12
63:32:0405004:84	Самарская область, муниципальный район Ставропольский, сельское поселение Ташелка, село Ташелка, улица Спортивная, участок №2
63:32:0405004:87	Самарская область, муниципальный район Ставропольский, сельское поселение Ташелка, село Ташелка, улица Тополиная, участок № 5
63:32:0405004:93	Самарская область, муниципальный район Ставропольский, сельское поселение Ташелка, село Ташелка, улица Тополиная, участок № 1
63:32:0405004:95	Российская Федерация, Самарская область, муниципальный район Ставропольский, сельское поселение Ташелка, село Ташелка, улица Тополиная, участок № 3
63:32:0405004:97	Самарская область, муниципальный район Ставропольский, сельское поселение Ташелка, село Ташелка, улица Тополиная, участок № 11
63:32:0405004:98	Самарская область, муниципальный район Ставропольский, сельское поселение Ташелка, село Ташелка, улица Тополиная, участок № 9
63:32:0702001:5791	Самарская область, Ставропольский район, Ставропольское лесничество, Мусорское участковое лесничество, кварталы № 13, 14

Публичный сервитут устанавливается в целях размещения объекта местного значения и необходимого для организации электроснабжения населения, размещенного с учетом обеспечения безопасной эксплуатации инженерного сооружения согласно Схеме территориального планирования муниципального района Ставропольский Самарской области, утвержденной решением Собрания Представителей муниципального района Ставропольский Самарской области от 25.02.2010 № 295 и необходимого для организации электроснабжения объектов социально-экономической сферы, ЖКХ, промышленности, населения, размещенного с учетом обеспечения безопасной эксплуатации инженерного сооружения. Договором о присоединении ОАО «МРСК Волги» от 03.12.2007, передаточным актом от 03.12.2007. Информация об утверждении Схемы территориального планирования Самарской области размещена на официальном интернет-сайте администрации муниципального района Ставропольский Самарской областиhttps://stavradm.ru.

С поступившим ходатайством об установлении публичного сервитута и прилагаемым к нему описанием местоположения границ публичного сервитута заинтересованные лица могут ознакомиться по адресу: 445011, Самарская область, г. Тольятти, пл. Свободы, 9, каб. 116. График работы: пн-чт с 9.00 до 18.00, перерыв с 13.00 до 13.48, пт с 9.00 до 17.00, перерыв с 13.00 до 13.48.

Заявления об учете прав на земельный участок принимаются в течении 30 дней со дня опубликования сообщения в

администрация муниципального района Ставропольский Самарской области через общий отдел, расположенный по адресу: Самарская область, г. Тольятти, пл. Свободы, 9 либо почтовым отправлением по указанному адресу.

Информация о поступившем ходатайстве об установлении публичного сервитута размещена на официальных интернет-сайтах администрации муниципального района Ставропольский Самарской области (https://stavradm.ru), администрации сельского поселения Ташелка муниципального района Ставропольский Самарской области (https://tashelka.stavrsp.ru/).

Заместитель Главы муниципального района поимуществу и архитектуре – руководитель КУМИА.В. Лысенков

СОБРАНИЕ ПРЕДСТАВИТЕЛЕЙ СЕЛЬСКОГО ПОСЕЛЕНИЯ ЯГОДНОЕ МУНИЦИПАЛЬНОГО РАЙОНА СТАВРОПОЛЬСКИЙ САМАРСКОЙ ОБЛАСТИ

РЕШЕНИЕ № 7 от 23 сентября 2020 год

ОБ ИЗБРАНИИ ДЕПУТАТОВ СОБРАНИЯ ПРЕДСТАВИТЕЛЕЙ СЕЛЬСКОГО ПОСЕЛЕНИЯ ЯГОДНОЕ МУНИЦИПАЛЬНОГО РАЙОНА СТАВРОПОЛЬСКИЙ САМАРСКОЙ ОБЛАСТИ В СОСТАВ СОБРАНИЯ ПРЕДСТАВИТЕЛЕЙ МУНИЦИПАЛЬНОГО РАЙОНА СТАВРОПОЛЬСКИЙ САМАРСКОЙ ОБЛАСТИ ШЕСТОГО СОЗЫВА

В соответствии с Федеральным законом от 06.10.2003г. №131-ФЗ «Об общих принципах организации местного самоуправления в Российской Федерации», Законом Самарской области от 30.03.2015г. №24-ГД «О порядке формирования органов местного самоуправления муниципальных образований Самарской области», Уставом сельского поселения Ягодное муниципального района Ставропольский Самарской области, Собрание представителей РЕШИЛО:

1. Избрать Кашковского Ивана Александровича - депутата Собрания представителей сельского поселения Ягодное муниципального района Ставропольский Самарской области в состав Собрания Представителей муниципального района Ставропольский Самарской области шестого созыва.

2. Избрать Клюева Петра Васильевича - депутата Собрания представителей сельского поселения Ягодноемуниципального района Ставропольский Самарской области в состав Собрания Представителей муниципального района Ставропольский Самарской области шестого созыва.

3. Признать утратившими силу Решения Собрания представителей сельского поселения Ягодное муниципального района Ставропольский:

- Решение №4 от 22.09.2015г. «Об избрании депутата Собрания представителей сельского поселения Ягодное муниципального района Ставропольский Самарской области в состав Собрания Представителей муниципального района Ставропольский Самарской области пятого созыва»;

- Решение №40 от 17.02.2016г. «Об избрании депутата Собрания представителей сельского поселения Ягодное муниципального района Ставропольский Самарской области в состав Собрания Представителей муниципального района Ставропольский Самарской области пятого созыва».

4. Настоящее Решение подлежит официальному опубликованию в газете «Ставрополь-на-Волге. Официальное опубликование» и на официальном сайте администрации сельского поселения Ягодное в сети Интернет http://yagodnoe.stavrsp.ru.

5. Настоящее Решение вступает в силу после дня его официального опубликования.

Председатель Собрания представителей сельского поселения Ягодное муниципального района Ставропольский Самарской области И.А.Кашковский

АДМИНИСТРАЦИЯ МУНИЦИПАЛЬНОГО РАЙОНА СТАВРОПОЛЬСКИЙ САМАРСКОЙ ОБЛАСТИ

ПОСТАНОВЛЕНИЕ №2790нпа от 24.09.2020 г.

О ВНЕСЕНИИ ИЗМЕНЕНИЙ В ПОСТАНОВЛЕНИЕ АДМИНИСТРАЦИИ МУНИЦИПАЛЬНОГО РАЙОНА СТАВРОПОЛЬСКИЙ САМАРСКОЙ ОБЛАСТИ ОТ 02.07.2020 № 1762НПА «ОБ УТВЕРЖДЕНИИ СТАВКИ РАСЧЁТОВ РАЗМЕРОВ СУБСИДИЙ ЗА II КВАРТАЛ 2020 ГОДА НА ПРОИЗВОДСТВО МОЛОКА, СОДЕРЖАНИЕ МОЛОЧНЫХ КОРОВ, УСТАНОВЛЕННЫЕ ДИФФЕРЕНЦИРОВАННО В ЗАВИСИМОСТИ ОТ ПОКАЗАТЕЛЯ МОЛОЧНОЙ ПРОДУКТИВНОСТИ КОРОВ ЗА ПРЕДЫДУЩИЙ ФИНАНСОВЫЙ ГОД,ДЕЙСТВУЮЩИЕ НА ТЕРРИТОРИИ МУНИЦИПАЛЬНОГО РАЙОНА СТАВРОПОЛЬСКИЙ САМАРСКОЙ ОБЛАСТИ»

В соответствии спунктом 3 части 4 статьи 36 Федерального закона от 06.10.2003 № 131-ФЗ «Об общих принципах организации местного самоуправления в Российской Федерации», пунктом 5 статьи 43 Устава муниципального района Ставропольский Самарской области, принятого Решением Собрания Представителей муниципального района Ставропольский Самарской области от 30.05.2014 №291/43,в целях реализации положений Порядка по предоставлению субсидий сельскохозяйственным товаропроизводителям и организациям агропромышленного комплекса, осуществляющим свою деятельность на территории Самарской области, в целях возмещения затрат в связи с производством сельскохозяйственной продукции в части расходов на развитие молочного скотоводства Самарской области, утвержденного постановлением администрации муниципального района Ставропольский Самарской области от 05.04.2017 № 2553нпа,администрация муниципального района Ставропольский Самарской области постановляет:

1.Внести в постановление администрации муниципального района Ставропольский Самарской области от 02.07.2020 № 1762нпа«Об утверждении ставки расчётов размеров субсидий за II квартал 2020 года на производство молока, содержание молочных коров, установленные дифференцированно в зависимости от показателя молочной продуктивности коров за предыдущий финансовый год, действующие на территории муниципального района Ставропольский Самарской области» следующие изменения:

в наименовании постановления, по тексту постановления и в приложении к нему слова «субсидий за II квартал 2020 года» заменить на слова«субсидий за II-III квартал 2020 года».

2. Утвердить ставку расчётов размеров субсидий на приобретение в собственность в предыдущем и (или) текущем финансовых годах молочного и (или) доильного оборудования (за исключением затрат, ранее возмещённых в соответствии с действующим законодательством, а также затрат, понесённых за счёт предоставленных грантов), действующую на территории муниципального района Ставропольский Самарской области согласно приложению 1 к настоящему постановлению.

3. Контроль за исполнением настоящегопостановления возложить на руководителя МКУ «Управление сельского хозяйства муниципального района Ставропольский Самарской области» А.Т. Чистякова.

4. Опубликовать настоящее постановление в газете «Ставрополь-на-Волге. Официальное опубликование» и на официальном сайте администрации муниципального района Ставропольский в сети «Интернет» stavradm.ru.

5. Настоящее постановление вступает в силу со дня его официального опубликования.

Глава муниципального района В.М. Медведев

ПРИЛОЖЕНИЕ 1 к постановлению администрации муниципального района Ставропольский Самарской области от 24.09.2020 г. №2790нпа

СТАВКА РАСЧЁТОВ РАЗМЕРОВ СУБСИДИЙ НА ПРИОБРЕТЕНИЕ В СОБСТВЕННОСТЬ В ПРЕДЫДУЩЕМ И (ИЛИ) ТЕКУЩЕМ ФИНАНСОВЫХ ГОДАХ МОЛОЧНОГО И (ИЛИ) ДОИЛЬНОГО ОБОРУДОВАНИЯ (ЗА ИСКЛЮЧЕНИЕМ ЗАТРАТ, РАНЕЕ ВОЗМЕЩЁННЫХ В СООТВЕТСТВИИ С ДЕЙСТВУЮЩИМ ЗАКОНОДАТЕЛЬСТВОМ, А ТАКЖЕ ЗАТРАТ, ПОНЕСЁННЫХ ЗА СЧЁТ ПРЕДОСТАВЛЕННЫХ ГРАНТОВ), ДЕЙСТВУЮЩИЕ НА ТЕРРИТОРИИ МУНИЦИПАЛЬНОГО РАЙОНА СТАВРОПОЛЬСКИЙ САМАРСКОЙ ОБЛАСТИ

I. Ставка расчётов размеров субсидий, предоставляемых сельскохозяйственным товаропроизводителям и организациям агропромышленного комплекса, осуществляющим свою деятельность на территории Самарской области,на приобретение в собственность в предыдущем и (или) текущем финансовых годах молочного и (или) доильного оборудования (за исключением затрат, ранее возмещённых в соответствии с действующим законодательством, а также затрат, понесённых за счёт предоставленных грантов), действующие на территории муниципального района Ставропольский Самарской области:

В размере 50% от стоимости приобретенного молочного и (или) доильного оборудования.

АДМИНИСТРАЦИЯ МУНИЦИПАЛЬНОГО РАЙОНА СТАВРОПОЛЬСКИЙ САМАРСКОЙ ОБЛАСТИ

ПОСТАНОВЛЕНИЕ №2791нпа от 24.09.2020 г.

О ПРИНЯТИИ ОТДЕЛЬНОГО РАСХОДНОГО ОБЯЗАТЕЛЬСТВА НА МАТЕРИАЛЬНОЕ СОДЕРЖАНИЕ КОНТРОЛЬНО-СЧЁТНОЙ ПАЛАТЫ МУНИЦИПАЛЬНОГО РАЙОНА СТАВРОПОЛЬСКИЙ САМАРСКОЙ ОБЛАСТИ В 2020 ГОДУ

В соответствии со ст. 86 Бюджетного кодекса Российской Федерации, ст. 17 Федерального закона от 06.10.2003 № 131-ФЗ «Об общих принципах организации местного самоуправления в Российской Федерации», ст. 20 Федерального закона от 07.02.2011 № 6-ФЗ «Об общих принципах организации и деятельности контрольно-счетных органов субъектов Российской Федерации и муниципальных образований», п. 5 ст. 43 Устава муниципального района Ставропольский Самарской области, принятого Решением Собрания Представителей муниципального района Ставропольский Самарской области от 30.05.2014 № 291/43, Положением о контрольно-счетной палате муниципального района Ставропольский Самарской области, утвержденным Решением Собрания Представителей муниципального района Ставропольский Самарской области от 25.06.2020 № 459/79, в целях материального обеспечения деятельности Контрольно-счетной палаты муниципального района Ставропольский, администрация муниципального района Ставропольский Самарской области постановляет:

1. Установить, что к расходным обязательствам муниципального района Ставропольский Самарской области относится материальное содержание Контрольно-счетной палаты муниципального района Ставропольский Самарской области.

2. Установить, что расходное обязательство, возникающее в результате принятия настоящего постановления, исполняется Контрольно-счетной палатой муниципального района Ставропольский Самарской области за счет средств местного бюджета в сумме 1 029 127 руб. 80 коп., в соответствии со сводной бюджетной росписью в пределах общего объема ассигнований, предусмотренных в бюджете муниципального района Ставропольский Самарской области на соответствующий финансовый год.

3. Управлению финансами администрации муниципального района Ставропольский Самарской области предусмотреть в бюджете муниципального района Ставропольский Самарской области средства на реализацию мероприятий настоящего постановления.

4. Контроль за исполнением настоящего постановления возложить на заместителя Главы района по финансам, экономике и социальному развитию М.В. Ганину.

5. Опубликовать настоящее постановление в районной газете «Ставрополь-на-Волге. Официальное опубликование» и на официальном сайте администрации района в сети Интернет (stavradm.ru).

Глава муниципального района В.М. Медведев

АДМИНИСТРАЦИЯ МУНИЦИПАЛЬНОГО РАЙОНА СТАВРОПОЛЬСКИЙ САМАРСКОЙ ОБЛАСТИ

ПОСТАНОВЛЕНИЕ №2771 от 23.09.2020 г.

О НАЗНАЧЕНИИ ОБЩЕСТВЕННЫХ ОБСУЖДЕНИЙ В ФОРМЕ ОБЩЕСТВЕННЫХ СЛУШАНИЙОБЪЕКТА ГОСУДАРСТВЕННОЙ ЭКОЛОГИЧЕСКОЙ ЭКСПЕРТИЗЫ:«ПРОЕКТ ТЕХНИЧЕСКОЙ ДОКУМЕНТАЦИИ НА НОВОЕ ВЕЩЕСТВО «ПРОЕКТ ТЕХНИЧЕСКИХ УСЛОВИЙ «СЫРЬЕ НА ОСНОВЕ ИЛОВОГО ОСАДКА ОЧИСТНЫХ СООРУЖЕНИЙ ООО «АВК»

В соответствии со статьей 9 Федерального закона от 23.11.1995 № 174-ФЗ«Об экологической экспертизе», Приказом Государственного Комитета Российской Федерации по охране окружающей среды от 16.05.2000 № 372 «Об утверждении Положения об оценке воздействия намечаемой хозяйственной и иной деятельности на окружающую среду в Российской Федерации», п. 3 ч. 4 ст. 36 Федерального закона от 06.10.2003 № 131-ФЗ «Об общих принципах организации местного самоуправления вРоссийской Федерации», руководствуясь п. 5 ст. 43 Устава муниципального района Ставропольский Самарской области, принятого Решением Собрания Представителей муниципального района Ставропольский Самарской области от 30.05.2014 № 291/43, постановлением администрации муниципального района Ставропольский Самарской области от 26.12.2019 № 8431нпа «Об утверждении Порядка организации и проведения общественных обсуждений в форме общественных слушаний объектов государственной экологической экспертизы на территории муниципального района Ставропольский Самарской области», рассмотрев заявление ООО «АВК», администрация муниципального района Ставропольский Самарской области постановляет:

1. Назначить на 03.11.2020общественные обсуждения объекта государственной экологической экспертизы: «Проект технической документации на новое вещество «Проект технических условий «Сырье на основе илового осадка очистных сооружений ООО «АВК» в форме общественных слушаний. Начало проведения обсуждений в 10 ч. 00 мин. по адресу: 445130, Самарская область, Ставропольский р-н, с. Васильевка, ул. Коллективная, 54 А, кабинет № 4.

2. Рекомендовать инициатору общественных обсуждений – ООО «АВТОГРАД-ВОДОКАНАЛ» (445000, Самарская обл., г. Тольятти, ул. Фрунзе, 31-А, офис 607, контактное лицо – руководитель группы по охране окружающей среды ООО «АВК» - Цыганкова Ольга Ефимовна, тел.: +7 (8482) 903-04-31, доб. 1900, e-mail:oecigankova@avkvoda.ru) обеспечить информирование населения о проведениеобщественных обсуждений в форме общественных слушаний, согласно п. 3.1. постановленияадминистрации муниципального района Ставропольский Самарской области № 8431нпа от 26.12.2019 «Об утверждении Порядка организации и проведения общественных обсуждений в форме общественных слушаний объектов государственной экологической экспертизы на территории муниципального района Ставропольский Самарской области», путем размещения информации в официальном издании – в газете«Ставрополь-на-Волге».

3. Создать комиссию по проведению общественных обсуждений объекта государственной экологической экспертизы: «Проект технической документации на новое вещество «Проект технических условий «Сырье на основе илового осадка очистных сооружений ООО «АВК»в следующем составе:

Председатель комиссии:

КОТЕЛЕВ Никита Игоревич - и.о. начальника отдела природных ресурсов и экологии администрации муниципального района Ставропольский Самарской области

Секретарь комиссии:

НАЗАРОВА Ирина Станиславовна - ведущий инженер группы по охране окружающей среды ООО «АВК» (по согласованию)

Члены комиссии:

СЕННИКОВА Анна Геннадьевна - региональный менеджер департамента экологического проектирования и консалтинга ООО «Экостандарт «Технические решения» (по согласованию);

БУТИВЧЕНКО КобаВахтангович - исполнительный директор ООО «АВК» (по согласованию);

ЦЫГАНКОВА Ольга Ефимовна - руководитель группы по охране окружающей среды ООО «АВК» (по согласованию);

КРЮЧКОВ Андрей Николаевич -руководитель общественной организации «Социально-экологический союз» (по согласованию);

ПИСАРЦЕВ Юрий Александрович - глава сельского поселения Васильевка муниципального района Ставропольский Самарской области (по согласованию).

4. Опубликовать настоящее постановление в районной газете «Ставрополь-на-Волге. Официальное опубликование».

5. Контроль за исполнением настоящего постановления возложить на исполняющего обязанностизаместителя Главы района по ЖКХ, капитальному строительству, ГО и ЧС В.А. Еськина.

Глава муниципального района В.М. Медведев

АДМИНИСТРАЦИЯ СЕЛЬСКОГО ПОСЕЛЕНИЯ ТИМОФЕЕВКА МУНИЦИПАЛЬНОГО РАЙОНА СТАВРОПОЛЬСКИЙ САМАРСКОЙ ОБЛАСТИ

ПОСТАНОВЛЕНИЕ №45 от 24 сентября 2020 года

ОБ УТВЕРЖДЕНИИ ПОЛОЖЕНИЯ О СОСТАВЕ И ПОРЯДКЕ ПОДГОТОВКИ ДОКУМЕНТОВ ТЕРРИТОРИАЛЬНОГО ПЛАНИРОВАНИЯ СЕЛЬСКОГО ПОСЕЛЕНИЯ ТИМОФЕЕВКА МУНИЦИПАЛЬНОГО РАЙОНА СТАВРОПОЛЬСКИЙ САМАРСКОЙ ОБЛАСТИ

С целью приведения в соответствие с действующим законодательством состава и порядка подготовки документов территориального планирования сельского поселения Тимофеевка муниципального района Ставропольский Самарской области, руководствуясь Федеральным законом от 13.07.2015 N 218-ФЗ "О государственной регистрации недвижимости", Федеральным законом от 06.10.2003 № 131-ФЗ «Об общих принципах организации местного самоуправления в Российской Федерации», Градостроительным кодексом Российской Федерации, Законом Самарской области от 12.07.2006 № 90-ГД «О градостроительной деятельности на территории Самарской области», руководствуясь Уставом сельского поселения Тимофеевка муниципального района Ставропольский Самарской области, ПОСТАНОВЛЯЮ:

1. Утвердить прилагаемое Положение о составе и порядке подготовки документов территориального планирования сельского поселения Тимофеевка муниципального района Ставропольский Самарской области.

2. Признать утратившим силу Положение о составе и порядке подготовки документов территориального планирования сельского поселения Тимофеевка Ставропольского района Самарской области, утвержденное решением Собрания представителей сельского поселения Тимофеевка, муниципального района Ставропольский Самарской области № 58 от 23.12.2019 года.

3. Настоящее Постановление подлежит официальному опубликованию в газете «Ставрополь-на-Волге. Официальное опубликование» и на официальном сайте администрации сельского поселения Тимофеевка муниципального района Ставропольский Самарской области в сети Интернет http://www.timofeevka.stavrsp.ru/.

4. Настоящее Постановление вступает в силу после его официального опубликования.

Глава сельского поселения Тимофеевка муниципального района Ставропольский Самарской области А.Н. Сорокин

УТВЕРЖДЕНО
постановлением Администрации
сельского поселения Тимофеевка
муниципального района
Ставропольский Самарской области
от 24 сентября 2020 года №45

ПОЛОЖЕНИЕ О СОСТАВЕ И ПОРЯДКЕ ПОДГОТОВКИ ДОКУМЕНТОВ ТЕРРИТОРИАЛЬНОГО ПЛАНИРОВАНИЯ СЕЛЬСКОГО ПОСЕЛЕНИЯ ТИМОФЕЕВКА МУНИЦИПАЛЬНОГО РАЙОНА СТАВРОПОЛЬСКИЙ САМАРСКОЙ ОБЛАСТИ

Положение разработано в соответствии с Градостроительным кодексом Российской Федерации, Федеральным законом «Об общих принципах организации местного самоуправления в Российской Федерации», Уставом сельского поселения Тимофеевка муниципального района Ставропольский Самарской области.

1. Общие положения

1.1. Настоящее Положение о составе, порядке подготовки документов территориального планирования сельского поселения Тимофеевка муниципального района Ставропольский Самарской области, о порядке подготовки изменений и внесения их в такие документы, а также о составе, порядке подготовки планов реализации таких документов (далее – Положение) разработано в соответствии с Федеральным законом от 13.07.2015 N 218-ФЗ "О государственной регистрации недвижимости", Федеральным законом от 06.10.2003 № 131-ФЗ «Об общих принципах организации местного самоуправления в Российской Федерации», Градостроительным кодексом Российской Федерации, Законом Самарской области от 12.07.2006 № 90-ГД «О градостроительной деятельности на территории Самарской области».

1.2. Положение определяет состав и порядок подготовки документов территориального планирования сельского поселения Тимофеевка муниципального района Ставропольский Самарской области, порядок подготовки изменений и внесения их в такие документы, а также состав, порядок подготовки планов реализации таких документов.

1.3. В соответствии с требованиями части 1 статьи 18 Градостроительного кодекса Российской Федерации, документом территориального планирования сельского поселения Тимофеевка муниципального района Ставропольский Самарской области является генеральный план сельского поселения Тимофеевка муниципального района Ставропольский Самарской области.

1.4. Содержание генерального плана сельского поселения Тимофеевка муниципального района Ставропольский Самарской области определяется в соответствии с требованиями Градостроительного кодекса Российской Федерации.

1.5. Подготовка генерального плана сельского поселения Тимофеевка муниципального района Ставропольский Самарской области осуществляется с учетом положений схемы территориального планирования муниципального района Ставропольский Самарской области, схемы территориального планирования Самарской области.

1.6. Генеральный план сельского поселения Тимофеевка муниципального района Ставропольский Самарской области (далее – Генеральный план) – основной документ территориального планирования, определяющий перспективу развития сельского поселения исходя из совокупности социальных, экономических, экологических и иных факторов в целях обеспечения устойчивого комплексного развития территорий сельского поселения, развития инженерной, транспортной и социальной инфраструктур, обеспечения учета интересов граждан и их объединений.

1.7. Генеральный план содержит:

1) положение о территориальном планировании;

2)карту планируемого размещения объектов местного значения сельского поселения;

3) карту границ населенных пунктов (в том числе границ образуемых населенных пунктов), входящих в состав поселения;

4) карту функциональных зон сельского поселения;

К Генеральному плану прилагаются материалы по его обоснованию в текстовой форме и в виде карт, подготовленные в соответствие со статьей 23 Градостроительного кодекса Российской Федерации.

Обязательным приложением к генеральному плану являются сведения о границах населенных пунктов (в том числе границах образуемых населенных пунктов), входящих в состав поселения, которые должны содержать графическое описание местоположения границ населенных пунктов, перечень координат характерных точек этих границ в системе координат, используемой для ведения Единого государственного реестра недвижимости, входящих в состав поселения, предусмотренные частью 5.1 статьи 23 Градостроительного кодекса Российской Федерации.

1.8. Утвержденный Генеральный план является обязательным для соблюдения всеми субъектами градостроительной деятельности на территории сельского поселения Тимофеевка муниципального района Ставропольский Самарской области.

2. Общие требования к подготовке Генерального плана

2.1. Подготовка проекта генерального плана осуществляется в соответствии с требованиями Градостроительного кодекса Российской Федерации и с учетом региональных и местных нормативов градостроительного проектирования, заключения о результатах общественных обсуждений или публичных слушаний по проекту генерального плана, а также с учетом предложений заинтересованных лиц.

Подготовка генерального плана осуществляется применительно ко всей территории сельского поселения Тимофеевка муниципального района Ставропольский Самарской области.

2.2. Решение о подготовке проекта Генерального плана, а также решения о подготовке предложений о внесении в Генеральный план изменений принимаются Главой сельского поселения Тимофеевка муниципального района Ставропольский Самарской области (далее – Глава сельского поселения).

2.3. Заказчиком проекта Генерального плана сельского поселения Тимофеевка муниципального района Ставропольский Самарской области является Администрация сельского поселения.

2.4. Администрация сельского поселения Тимофеевка муниципального района Ставропольский Самарской области осуществляет подготовку технического задания на разработку проекта Генерального плана сельского поселения и его утверждение.

2.5. Техническое задание содержит требования к составу, содержанию и форме подготавливаемых материалов, масштабам карт (схем), разрабатываемых в составе проекта Генерального плана и в составе материалов, обосновывающих принимаемые проектные решения, а также этапы, последовательность и сроки выполнения работ, определяет перечень исходных данных, предоставляемых Администрацией сельского поселения, и перечень исходных данных, сбор которых осуществляет исполнитель, содержит указания на необходимость проведения инженерных изысканий, перечень согласований.

При составлении задания на разработку Генерального плана администрация сельского поселения Тимофеевка муниципального района Ставропольский Самарской области проводит анализ:

- выполнения положений действующего Генерального плана;
- обращений физических и юридических лиц;
- стратегии, муниципальных программ, утвержденных Администрацией сельского поселения и реализуемых за счет средств бюджета сельского поселения;
- нормативных правовых актов сельского поселения Тимофеевка муниципального района Ставропольский Самарской области;
- программы комплексного развития систем коммунальной инфраструктуры сельского поселения Тимофеевка муниципального района Ставропольский Самарской области, программы комплексного развития транспортной инфраструктуры сельского поселения Тимофеевка муниципального района Ставропольский Самарской области, программы комплексного развития социальной инфраструктуры (далее – Программы комплексного развития) и (при наличии) инвестиционных программ организаций коммунального комплекса.

2.6. Подготовка проекта Генерального плана осуществляется организацией, определенной в соответствии с законодательством Российской Федерации о контрактной системе в сфере закупок товаров, работ, услуг для обеспечения государственных и муниципальных нужд.

2.7. Подготовка проекта Генерального плана осуществляется в соответствии с требованиями статьи 9 Градостроительного кодекса Российской Федерации и с учетом региональных и местных нормативов градостроительного проектирования, заключения о результатах публичных слушаний или общественных обсуждений по проекту Генерального плана, а также с учетом предложений заинтересованных лиц.

2.8. При подготовке Генерального плана в обязательном порядке проводятся общественные обсуждения или публичные слушания в соответствии с Положением об организации и проведении общественных или публичных слушаний по вопросам градостроительной деятельности на территории сельского поселения Тимофеевка муниципального района Ставропольский Самарской области, утвержденным Решением Собрания представителей сельского поселения Тимофеевка муниципального района Ставропольский Самарской области от 20.12.2019 года № 197. Организацию и проведение общественных обсуждений или публичных слушаний по проекту Генерального плана осуществляет администрация сельского поселения Тимофеевка муниципального района Ставропольский Самарской области.

В результате проведения общественных обсуждений или публичных слушаний Глава сельского поселения направляет в Собрание представителей сельского поселения Тимофеевка муниципального района Ставропольский Самарской области (далее – Собрание представителей):

- проект Генерального плана с материалами по его обоснованию;
- результаты согласований;
- протокол общественных обсуждений или публичных слушаний;
- заключение о результатах общественных обсуждений или публичных слушаний.

2.9. Собрание представителей с учетом протокола общественных обсуждений или публичных слушаний, заключения о результатах общественных обсуждений или публичных слушаний принимает решение об утверждении Генерального плана, о внесении в Генеральный план изменений или об отклонении проекта Генерального плана и о направлении его Главе сельского поселения на доработку в соответствии с указанными протоколом и заключением.

2.10. Администрация сельского поселения Тимофеевка муниципального района Ставропольский Самарской области обязана обеспечить доступ к проекту Генерального плана, проекту, предусматривающему внесение изменений в утвержденный Генеральный план, и материалам по его обоснованию в информационной системе территориального планирования с использованием официального сайта в сети «Интернет», определенного федеральным органом исполнительной власти, уполномоченным на осуществление контроля за соблюдением порядка ведения информационной системы территориального планирования не менее чем за три месяца до его утверждения.

2.11. Доступ к утвержденному Генеральному плану и материалам по его обоснованию в информационной системе территориального планирования обеспечивается с использованием официального сайта в сети «Интернет», определенного федеральным органом исполнительной власти, уполномоченным на осуществление контроля за соблюдением порядка ведения информационной системы территориального планирования органами местного самоуправления в срок, не превышающий десяти дней со дня утверждения таких документов.

2.12. Проект Генерального плана подлежит опубликованию в порядке, установленном для официального опубликования муниципальных правовых актов, иной официальной информации, не менее чем за три месяца до его утверждения и размещается на официальном сайте администрации сельского поселения Тимофеевка муниципального района Ставропольский Самарской области в сети «Интернет».

2.13. Генеральный план в течение трех дней со дня его утверждения направляется в высший исполнительный орган государственной власти субъекта Российской Федерации, в границах которого находится сельское поселение.

3. Совместная подготовка проекта Генерального плана

3.1. В соответствии с пунктом 3 части 1 статьи 27 Градостроительного кодекса Российской Федерации, подпунктом «в» пункта 4 Положения о совместной подготовке проектов документов территориального планирования, утвержденного постановлением Правительства Российской Федерации от 16.04.2012 № 326 (далее – Положение о совместной подготовке) в случае планирования размещения объектов местного значения на территориях субъектов Российской Федерации или других муниципальных образований осуществляется совместная подготовка проекта документа территориального планирования сельского поселения.

3.2. С инициативой о совместной подготовке проекта документа территориального планирования могут выступить федеральные органы исполнительной власти, высшие исполнительные органы государственной власти субъектов Российской Федерации, органы местного самоуправления.

3.3. Совместная подготовка проектов документов территориального планирования осуществляется в соответствии с требованиями статьи 27 Градостроительного кодекса Российской Федерации и Положения о совместной подготовке.

4. Порядок внесения изменений в Генеральный план

4.1. С предложениями о внесении изменений в утвержденный Генеральный план к Главе

сельского поселения могут обратиться:
- органы государственной власти Российской Федерации;
- органы государственной власти Самарской области;
-органы местного самоуправления администрации муниципального района Ставропольский Самарской области;
- органы местного самоуправления сельского поселения;
- заинтересованные физические и юридические лица.

4.2. Решение о подготовке предложений по внесению изменений в Генеральный план принимает Глава сельского поселения.

4.3. Процедура внесения изменений в Генеральный план осуществляется в соответствии со статьями 9, 24 и 25 Градостроительного кодекса Российской Федерации и в порядке, предусмотренном для подготовки и утверждения Генерального плана (п.п. 2.1 - 2.13 настоящего Положения).

5. Порядок согласования проекта Генерального плана

5.1. Проект Генерального плана подлежит согласованию с уполномоченным Правительством Российской Федерации федеральным органом исполнительной власти в порядке, установленном этим органом (Приказ Минэкономразвития России от 21.07.2016 № 460 «Об утверждении порядка согласования проектов документов территориального планирования муниципальных образований, состава и порядка работы согласительной комиссии при согласовании проектов документов территориального планирования»), в следующих случаях:

1)в соответствии с документами территориального планирования Российской Федерации планируется размещение объектов федерального значения на территориях сельского поселения;

2)предусматривается включение в соответствии с указанным проектом в границы населенных пунктов (в том числе образуемых населенных пунктов), входящих в состав сельского поселения, земельных участков из земель лесного фонда, за исключением случаев, предусмотренных частью 19 статьи 24 Градостроительного кодекса Российской Федерации;

3)на территориях сельского поселения находятся особо охраняемые природные территории федерального значения;

4)предусматривается размещение в соответствии с указанным проектом объектов местного значения сельского поселения, которые могут оказать негативное воздействие на водные объекты, находящиеся в федеральной собственности.

5.2. Проект Генерального плана подлежит согласованию с высшим исполнительным органом государственной власти субъекта Российской Федерации, в границах которого находится сельского поселения, в случаях, указанных в части 1 статьи 25 Градостроительного кодекса Российской Федерации.

5.3. Проект Генерального плана подлежит согласованию с заинтересованными органами местного самоуправления муниципальных образований, имеющих общую границу с сельским поселением, подготовившими проект Генерального плана, в целях соблюдения интересов населения муниципальных образований при установлении на их территориях зон с особыми условиями использования территорий в связи с планируемым размещением объектов местного значения сельского поселения, при размещении объектов местного значения, которые могут оказать негативное воздействие на окружающую среду на территориях таких муниципальных образований.

5.4. В случае, предусмотренном пунктом 2 части 1 статьи 25 Градостроительного кодекса Российской Федерации, проект Генерального плана сельского поселения, который предусматривает образование населенного пункта из лесного поселка, военного городка, подлежит согласованию с уполномоченным Правительством Российской Федерации федеральным органом исполнительной власти на предмет соответствия карты границ такого населенного пункта требованиям части 26 статьи 24 Градостроительного кодекса Российской Федерации.

5.5. Согласование проекта Генерального плана с уполномоченным федеральным органом исполнительной власти, высшим исполнительным органом государственной власти субъекта Российской Федерации, в границах которого находится сельское поселение, органами местного самоуправления муниципальных образований, имеющих общую границу с сельским поселением, осуществляется в трехмесячный срок со дня поступления в эти органы уведомления об обеспечении доступа к проекту Генерального плана и материалам по его обоснованию в информационной системе территориального планирования.

5.6. После истечения срока, установленного пунктом 5.5 настоящего Положения для согласования проекта Генерального плана, подготовка заключений на данный проект не осуществляется, он считается согласованным с органами, указанными в пункте 5.5 настоящего Положения.

5.7. Заключения на проект Генерального плана могут содержать положения о согласии с таким проектом или несогласии с таким проектом с обоснованием причин такого решения. В случае поступления от одного или нескольких указанных в пункте 5.5 настоящего Положения органов заключений, содержащих положения о несогласии с проектом Генерального плана с обоснованием принятого решения, Глава сельского поселения в течение тридцати дней со дня истечения установленного срока согласования проекта Генерального плана принимает решение о создании согласительной комиссии. Максимальный срок работы согласительной комиссии не может превышать три месяца.

5.8. По результатам работы согласительная комиссия представляет Главе сельского поселения:

1)документ о согласовании проекта Генерального плана и подготовленный для утверждения проект Генерального плана с внесенными в него изменениями;

2)материалы в текстовой форме и в виде карт по несогласованным вопросам.

5.9. Указанные в пункте 5.8 настоящего Положения документы и материалы могут содержать:

1)предложения об исключении из проекта Генерального плана материалов по несогласованным вопросам (в том числе путем их отображения на соответствующей карте в целях фиксации несогласованных вопросов до момента их согласования);

2)план согласования указанных в пункте 1 статьи 25 Градостроительного кодекса Российской Федерации вопросов после утверждения Генерального плана путем подготовки предложений о внесении в такой Генеральный план соответствующих изменений.

5.10. На основании документов и материалов, представленных согласительной комиссией, Глава сельского поселения Тимофеевка вправе принять решение о направлении согласованного или не согласованного в определенной части проекта Генерального плана в Собрание представителей сельского поселения Тимофеевка или об отклонении такого проекта и о направлении его на доработку.

5.11. Согласование проекта Генерального плана в случае, предусмотренном подпунктом 2 пункта 5.1 настоящего Положения, не лишает заинтересованное лицо права на оспаривание в судебном порядке законности возникновения прав на земельные участки, которые включены в границы населенного пункта в соответствии с указанным Генеральным планом.

6. Реализация Генерального плана

6.1. Реализация Генерального плана осуществляется путем:

1) подготовки и утверждения документации по планировке территории в соответствии с Генеральным планом;

2) принятия в порядке, установленном законодательством Российской Федерации, решений о резервировании земель, об изъятии земельных участков для государственных или муниципальных нужд, о переводе земель или земельных участков из одной категории в другую;

3) создания объектов федерального значения, объектов регионального значения, объектов местного значения на основании документации по планировке территории.

6.2. Реализация Генерального плана осуществляется путем выполнения мероприятий, которые предусмотрены муниципальными программами, утвержденными сельским поселением и реализуемыми за счет средств местного бюджета, или нормативными правовыми актами сельского поселения или в установленном сельским поселением порядке решениями главных распорядителей средств местного бюджета, Программами комплексного развития и (при наличии) инвестиционными программами организаций коммунального комплекса.

6.3.Программы комплексного развития разрабатываются Администрацией сельского поселения Тимофеевка и подлежат утверждению в шестимесячный срок с даты утверждения Генерального плана.

6.4. Программы комплексного развития содержат графики выполнения мероприятий, предусмотренных указанными программами.

6.5. В случае, если в Генеральный план внесены изменения, предусматривающие строительство или реконструкцию объектов коммунальной, транспортной, социальной инфраструктур, которые, являются объектами местного значения и не включены в Программы комплексного развития, данные программы подлежат приведению в соответствие с Генеральным планом в трехмесячный срок с даты внесения соответствующих изменений в Генеральный план.

6.6. В случае, если программы, реализуемые за счет федерального бюджета, бюджета Самарской области, местного бюджета, решения органов государственной власти, органов местного самоуправления, иных главных распорядителей средств соответствующих бюджетов, предусматривающие создание объектов федерального значения, объектов регионального значения, объектов местного значения, инвестиционные программы субъектов естественных монополий, организаций коммунального комплекса приняты до утверждения Генерального плана и предусматривают создание объектов федерального значения, объектов регионального значения, местного значения, подлежащих отображению в Генеральном плане, но не предусмотренных указанным Генеральным планом, или в случае внесения в Генеральный план изменений в части размещения объектов федерального значения, объектов регионального значения, объектов местного значения такие программы и решения подлежат приведению в соответствие с Генеральным планом в двухмесячный срок соответственно с даты их утверждения, даты внесения в них изменений.

6.7. В случае, если программы, реализуемые за счет средств федерального бюджета, бюджета Самарской области, местного бюджета, решения органов государственной власти, органов местного самоуправления, иных главных распорядителей средств соответствующих бюджетов, предусматривающие создание объектов федерального значения, объектов регионального значения, объектов местного значения, инвестиционные программы субъектов естественных монополий, организаций коммунального комплекса принимаются после утверждения Генерального плана и предусматривают создание объектов федерального значения, объектов регионального значения, объектов местного значения, подлежащих отображению в Генеральном плане, но не предусмотренных указанным Генеральным планом, в Генеральный план в пятимесячный срок с даты утверждения таких программ и принятия таких решений вносятся соответствующие изменения.

7. Правила направления документов (содержащихся в них сведений), необходимых для внесения сведений в Единый государственный реестр недвижимости, в порядке межведомственного информационного взаимодействия

1. Администрация сельского поселения Тимофеевка муниципального района Ставропольский Самарской области обязана направлять в орган регистрации прав документы (содержащиеся в них сведения) для внесения сведений в Единый государственный реестр недвижимости в случае принятия ими решений (актов) об установлении или изменении границ населенного пункта.

АДМИНИСТРАЦИЯ МУНИЦИПАЛЬНОГО РАЙОНА СТАВРОПОЛЬСКИЙ САМАРСКОЙ ОБЛАСТИ

ПОСТАНОВЛЕНИЕ №2794нпа от 24.09.2020 г.

О ВНЕСЕНИЕ ИЗМЕНЕНИЙ В ПОСТАНОВЛЕНИЕ АДМИНИСТРАЦИИ МУНИЦИПАЛЬНОГО РАЙОНА СТАВРОПОЛЬСКИЙ САМАРСКОЙ ОБЛАСТИ ОТ 23.03.2020 № 1008НПА «ОБ УТВЕРЖДЕНИИ АДМИНИСТРАТИВНОГО РЕГЛАМЕНТА ПРЕДОСТАВЛЕНИЯ МУНИЦИПАЛЬНОЙ УСЛУГИ «ВЫДАЧА РАЗРЕШЕНИЙ НА СТРОИТЕЛЬСТВО ПРИ ОСУЩЕСТВЛЕНИИ СТРОИТЕЛЬСТВА, РЕКОНСТРУКЦИИ ОБЪЕКТОВ КАПИТАЛЬНОГО СТРОИТЕЛЬСТВА, В ОТНОШЕНИИ ПРОЕКТНОЙ ДОКУМЕНТАЦИИ КОТОРЫХ ЭКСПЕРТИЗА НЕ ПРОВОДИТСЯ В СООТВЕТСТВИИ С ГРАДОСТРОИТЕЛЬНЫМ КОДЕКСОМ РОССИЙСКОЙ ФЕДЕРАЦИИ, НА ТЕРРИТОРИИ МУНИЦИПАЛЬНОГО РАЙОНА СТАВРОПОЛЬСКИЙ САМАРСКОЙ ОБЛАСТИ»

В соответствии с Федеральным законом от 27.07.2010 № 210-ФЗ «Об организации предоставления государственных и муниципальных услуг», руководствуясь Градостроительным кодексом Российской Федерации, п.3 ч.3. ст.36 Федерального закона от 06.10.2003 № 131-ФЗ «Об общих принципах организации местного самоуправления в Российской Федерации», п.5 ст.43 Устава муниципального района Ставропольский Самарской области, постановлением администрации муниципального района Ставропольский Самарской области от 29.01.2016 № 17 «Об утверждении Порядка разработки и утверждения административных регламентов предоставления муниципальных услуг» администрация муниципального района Ставропольский постановляет:

1. Внести следующие изменения в постановление администрации муниципального района Ставропольский Самарской области от 23.03.2020 № 1008нпа «Об утверждении административного регламента предоставления муниципальной услуги «Выдача разрешений на строительство при осуществлении строительства, реконструкции объектов капитального строительства, в отношении проектной документации которых экспертиза не проводится в соответствии с Градостроительным кодексом Российской Федерации, на территории муниципального района Ставропольский Самарской области»:

1.1. Пункт 2.2. Административного регламента дополнить словами: «Документы, необходимые для предоставления муниципальной услуги, могут быть направлены в Администрацию в электронной форме через региональный портал государственных услуг Самарской области - http:www.pgu.samregion.ru»;

1.2 Пункт 2.3. Административного регламента дополнить словами: «оформление разрешения на строительство (Приложение № 1); отказ в выдаче разрешения на строительство (Приложение № 9)»;

1.3. В подпункте 1 пункта 2.8. Административного регламента слова «по форме Приложения № 1» заменить словами «по форме Приложения № 2»;

1.4. Пункт 2.9. Административного регламента изложить в следующей редакции:

«2.9. Для внесения изменений в разрешение на строительство в связи необходимостью продления срока действия разрешения на строительство застройщиком представляется заявление о внесении изменений в разрешение на строительство по форме согласно Приложению № 3 к настоящему Административному регламенту»;

1.5. В пункт 2.13. Административного регламента добавить подпункт 2.13.3.:

«2.13.3. Основаниями для отказа в выдаче разрешения на строительство являются:

1) обращение заявителя за муниципальной услугой, предоставление которой не осуществляется Администрацией района;

2) отсутствие документов, предусмотренных частью 7 статьи 51 Градостроительного кодекса Российской Федерации;

3) несоответствие планируемого размещения объекта капитального строительства требованиям к строительству, реконструкции объекта капитального строительства, установленным на дату выдачи градостроительного плана образованного земельного участка, в случае, предусмотренном частью 21.7 статьи 51 Градостроительного кодекса РФ. При этом градостроительный план земельного участка должен быть выдан не ранее чем за три года до дня направления уведомления, указанного в части 21.10 статьи 51 Градостроительного кодекса Российской Федерации»;

1.6. В подпункте 1 пункта 5.3.4. Административного регламента слова «о продлении срока действия» заменить словами «о внесении изменений в разрешение на строительство в связи с продлением срока действия»;

1.7. В подпункте 2 пункта 5.3.4. Административного регламента слова «уведомление о продления срока действия разрешения на строительство» заменить словами «уведомление о внесении изменений в разрешение на строительство»;

1.8. В подпункте 4 пункта 5.3.4. Административного регламента слова «вместе с уведомлением о продлении срока действия разрешения на строительство» заменить словами «вместе с уведомлением о внесении изменений в разрешение на строительство»;

1.9. В пункте 5.3.6. Административного регламента слова «согласно Приложению № 8» заменить словами «согласно Приложению № 9»;

1.10. Приложение № 1 к Административному регламенту «Форма разрешения на строительство согласно Приказа от 19.02.2015 № 117/пр «Об утверждении формы разрешения на строительство и формы разрешения на ввод в эксплуатацию» изложить в редакции согласно Приложению № 1 к настоящему постановлению;

1.11. Приложение № 2 к Административному регламенту «Бланк заявления на выдачу разрешения на строительство» изложить в редакции согласно Приложению № 2 к настоящему постановлению;

1.12. Приложение № 3 к Административному регламенту «Бланк заявления о внесении изменений в разрешение на строительство» изложить в редакции согласно Приложению № 3 к настоящему постановлению;

1.13. Приложение № 9 к Административному регламенту «Уведомление об отказе в предоставлении муниципальной услуги» изложить в редакции согласно Приложению № 4 к настоящему постановлению.

2. Опубликовать настоящее постановление в районной газете «Ставрополь-на-Волге. Официальное опубликование» и разместить на официальном сайте администрации муниципального района Ставропольский Самарской области в сети Интернет.

3. Контроль за выполнением настоящего постановления возложить на исполняющего обязанности заместителя Главы района по ЖКХ, капитальному строительству, ГО и ЧС (Еськин В.А.).

4. Настоящее постановление вступает в силу со дня его официального опубликования.

Глава муниципального района В.М.Медведев

Приложение № 1 к постановлению Администрации муниципального района Ставропольский Самарской области от 24.09.2020 г. №2794нпа

Приложение № 1 к Административному регламенту «Выдача разрешений на строительство при осуществлении строительства, реконструкции объектов капитального строительства в отношении проектной документации которых экспертиза не проводится в соответствии с Градостроительным кодексом Российской Федерации»

Кому _____
(наименование застройщика (фамилия, имя, отчество – для граждан,
_____
полное наименование организации – для юридических лиц), _____
_____
его почтовый индекс и адрес, адрес электронной почты)

РАЗРЕШЕНИЕ НА СТРОИТЕЛЬСТВО

Дата _____ № _____

_____
(наименование уполномоченного федерального органа исполнительной власти или органа исполнительной власти субъекта Российской Федерации, или органа
_____
местного самоуправления, осуществляющих выдачу разрешения на строительство. Государственная корпорация по атомной энергии "Росатом")в соответствии со статьей 51 Градостроительного кодекса Российской Федерации разрешает:

1	Строительство объекта капитального строительства		
	Реконструкцию объекта капитального строительства		
	Работы по сохранению объекта культурного наследия, затрагивающие конструктивные и другие характеристики надежности и безопасности такого объекта		
	Строительство линейного объекта (объекта капитального строительства, входящего в состав линейного объекта)		
	Реконструкцию линейного объекта (объекта капитального строительства, входящего в состав линейного объекта)		
2	Наименование объекта капитального строительства (этапа) в соответствии с проектной документацией		
	Наименование организации, выдавшей положительное заключение экспертизы проектной документации, и в случаях, предусмотренных законодательством Российской Федерации, реквизиты приказа об утверждении положительного заключения государственной экологической экспертизы		
	Регистрационный номер и дата выдачи положительного заключения экспертизы проектной документации и в случаях, предусмотренных законодательством Российской Федерации, реквизиты приказа об утверждении положительного заключения государственной экологической экспертизы		
3	Кадастровый номер земельного участка (земельных участков), в пределах которого (которых) расположен или планируется расположение объекта капитального строительства		
	Номер кадастрового квартала (кадастровых кварталов), в пределах которого (которых) расположен или планируется расположение объекта капитального строительства		
	Кадастровый номер реконструируемого объекта капитального строительства		
3.1	Сведения о градостроительном плане земельного участка		
3.2	Сведения о проекте планировки и проекте межевания территории		
3.3	Сведения о проектной документации объекта капитального строительства, планируемого к строительству, реконструкции, проведению работ сохранения объекта культурного наследия, при которых затрагиваются конструктивные и другие характеристики надежности и безопасности объекта		
4	Краткие проектные характеристики для строительства, реконструкции объекта капитального строительства, объекта культурного наследия, если при проведении работ по сохранению объекта культурного наследия затрагиваются конструктивные и другие характеристики надежности и безопасности такого объекта:		
	Наименование объекта капитального строительства, входящего в состав имущественного комплекса, в соответствии с проектной документацией:		
	Общая площадь (кв. м):	Площадь участка (кв. м):	
	Объем (куб. м):	в том числе подземной части (куб. м):	
	Количество этажей, всего (шт.):	Высота (м):	
	Количество подземных этажей (шт.):	Вместимость (чел.):	
	Площадь застройки (кв. м):		
	Иные показатели:		
	Адрес (местоположение) объекта:		
	Краткие проектные характеристики линейного объекта:		
	Категория: (класс)		
	Протяженность:		
	Мощность (пропускная способность, грузооборот, интенсивность движения):		
	Тип (КЛ, ВЛ, КВЛ), уровень напряжения линий электропередачи		
	Перечень конструктивных элементов, оказывающих влияние на безопасность:		
	Иные показатели:		

Срок действия настоящего разрешения – до “ __ ” _____20__ г. в соответствии с _____

_____ _____ _____
(должность уполномоченного лица органа, осуществляющего выдачу разрешения на строительство) *(подпись)* *(расшифровка подписи)*
“ __ ” _____ 20 __г.
М.П.

Действие настоящего разрешения продлено до “ ___ ” _____20___ г.

_____ _____ _____
(должность уполномоченного лица органа, осуществляющего выдачу разрешения на строительство) *(подпись)* *(расшифровка подписи)*
“ __ ” _____ 20 __г.
М.П.

Приложение № 2 к постановлению Администрации муниципального района Ставропольский Самарской области от 24.09.2020 г. №2794нпа

Приложение № 2 к Административному регламенту «Выдача разрешений на строительство при осуществлении строительства, реконструкции объектов капитального строительства, в отношении проектной документации которых экспертиза не проводится в соответствии с Градостроительным кодексом Российской Федерации»

Главе муниципального района Ставропольский

_____
(наименование руководителя и уполномоченного органа)
_____
Наименование, юридический и почтовый адреса,
_____
ИНН, ОГРН, банковские реквизиты,- для юридических лиц,
_____
Ф. И. О., адрес регистрации (места жительства) - для физических лиц.
_____
номер телефона, факс, адрес электронной почты

ЗАЯВЛЕНИЕ

Прошу выдать впервые, взамен ранее выданного разрешения на строительство, срок которого не истек, (нужное подчеркнуть) разрешение на строительство, реконструкцию (нужное подчеркнуть) _____
(наименование объекта)
на земельном участке по адресу: _____
(город, район, улица, кадастровый номер участка)
сроком на _____ месяца(ев).
Право на пользование землей закреплено _____
(наименование документа)
от «__» _____ 20__ г. № _____.
Проектная документация на строительство объекта разработана
_____
(наименование проектной организации, ИНН, юридический и почтовый адреса, Ф.И.О. руководителя, номер телефона,
_____
банковские реквизиты (наименование банка, р/с, к/с, БИК)
имеющей право на выполнение проектных работ, закрепленное _____
(наименование документа и уполномоченной организации, его выдавшей)
от «__» _____ 20__ г. № _____.
Дополнительно информируем:
1) реквизиты проекта планировки территории и проекта межевания территории
_____;
(форма правового акта, наименование принявшего его органа, дата, номер и наименование правового акта)
2) реквизиты правового акта об утверждении градостроительного плана земельного участка
_____
(форма правового акта, наименование принявшего его органа, дата, номер и наименование правового акта)
3) строительный контроль в процессе строительства осуществляется
_____
(наименование организации, ИНН, юридический и почтовый адреса, Ф.И.О. руководителя, номер телефона,
в соответствии с договором от «__» _____ 20__ г. №____[1]
Обязуюсь обо всех изменениях, связанных с приведенными в настоящем заявлении сведениями, сообщать в
_____
(наименование Администрации)
Прошу результат предоставления муниципальной услуги в форме документа на бумажном носителе:
а) вручить лично;
б) направить по месту фактического проживания (месту нахождения) в
форме документа на бумажном носителе. *(нужное подчеркнуть)*
Даю согласие на обработку моих персональных данных, указанных в заявлении в порядке, установленном законодательством Российской Федерации о персональных данных.[2]
Застройщик
_____ _____
(должность) *(подпись) (Ф.И.О.)*
«__» _____ 20__ г.
М.П.

Приложение № 3 к постановлению Администрации муниципального района Ставропольский Самарской области от 24.09.2020 г. №2794нпа

Приложение № 3 к Административному регламенту «Выдача разрешений на строительство при осуществлении строительства, реконструкции объектов капитального строительства, в отношении проектной документации которых экспертиза не проводится в соответствии с Градостроительным кодексом Российской Федерации»

Главе муниципального района Ставропольский

_____
(наименование руководителя и уполномоченного органа)
_____
Наименование, юридический и почтовый адреса,
_____
ИНН, ОГРН, банковские реквизиты,- для юридических лиц,
_____
Ф. И. О., адрес регистрации (места жительства) - для физических лиц.
_____
номер телефона, факс, адрес электронной почты

ЗАЯВЛЕНИЕ О ВНЕСЕНИИ ИЗМЕНЕНИЙ В РАЗРЕШЕНИЕ НА СТРОИТЕЛЬСТВО

Прошу внести изменения в разрешение на строительство, реконструкцию (нужное подчеркнуть) от «__» _____ 20__ г. № _____ по объекту _____
(наименование объекта)
на земельном участке по адресу: _____
(город, район, улица, номер участка кадастровый номер)
в связи с _____
(указать причину)
Приложение:_____
(перечень документов, прилагаемых к заявлению)
Прошу результат предоставления муниципальной услуги в форме документа на бумажном носителе:
а) вручить лично;
б) направить по месту фактического проживания (месту нахождения) в
форме документа на бумажном носителе. *(нужное подчеркнуть)*
Даю согласие на обработку моих персональных данных, указанных в заявлении в порядке, установленном законодательством Российской Федерации о персональных данных.[3]
Застройщик
_____ _____ _____
(должность) *(подпись)* *(Ф.И.О.)*
«__» _____ 20__ г.
М.П.

Приложение № 4 к постановлению Администрации муниципального района Ставропольский Самарской области от 24.09.2020 г. №2794нпа

Приложение № 9 к Административному регламенту «Выдача разрешений на строительство при осуществлении строительства, реконструкции объектов капитального строительства, в отношении проектной документации которых экспертиза не проводится в соответствии с Градостроительным кодексом Российской Федерации»

Бланк уполномоченного органа

_____
наименование и почтовый адрес получателя муниципальной услуги (для юридических лиц)
_____
ФИО, почтовый адрес получателя муниципальной услуги (для физических лиц)

УВЕДОМЛЕНИЕ ОБ ОТКАЗЕ В ПРЕДОСТАВЛЕНИИ МУНИЦИПАЛЬНОЙ УСЛУГИ

Вам, _____,
(наименование – для заявителя – юридического лица, фамилия, имя, отчество (если имеется) – для заявителя – физического лица)

отказано в предоставлении муниципальной услуги (указывается вид подуслуги, за которой обратился заявитель) в выдаче разрешения на строительство, продлении срока действия разрешения на строительство, внесении изменений в разрешение на строительство объекта капитального строительства) по следующему основанию (основаниям):

_____
(основание или основания отказа в предоставлении муниципальной услуги)

Начальник отдела строительства и реконструкции _____
Подпись
_____

[1] *Пункт 3 указывается в случае, если строительный контроль будет осуществляться не самим застройщиком, а привлеченным для этой цели лицом.*
[2] *Указывается в случае, если заявителем является физическое лицо.*
[3] *Указывается в случае, если заявителем является физическое лицо.*

СОБРАНИЕ ПРЕДСТАВИТЕЛЕЙ СЕЛЬСКОГО ПОСЕЛЕНИЯ НОВАЯ БИНАРАДКА МУНИЦИПАЛЬНОГО РАЙОНА СТАВРОПОЛЬСКИЙ САМАРСКОЙ ОБЛАСТИ

РЕШЕНИЕ № 7 от 23 сентября 2020 года

ОБ ИЗБРАНИИ ДЕПУТАТОВ СОБРАНИЯ ПРЕДСТАВИТЕЛЕЙ СЕЛЬСКОГО ПОСЕЛЕНИЯНОВАЯ БИНАРАДКАМУНИЦИПАЛЬНОГО РАЙОНА СТАВРОПОЛЬСКИЙ САМАРСКОЙ ОБЛАСТИ В СОСТАВ СОБРАНИЯ ПРЕДСТАВИТЕЛЕЙ МУНИЦИПАЛЬНОГО РАЙОНА СТАВРОПОЛЬСКИЙ САМАРСКОЙ ОБЛАСТИ ШЕСТОГО СОЗЫВА

В соответствии с Федеральным законом от 06.10.2003г. №131-ФЗ «Об общих принципах организации местного самоуправления в Российской Федерации», Законом Самарской области от 30.03.2015г. №24-ГД «О порядке формирования органов местного самоуправления муниципальных образований Самарской области», Уставом сельского поселения Новая Бинарадка муниципального района Ставропольский Самарской области, Собрание представителей РЕШИЛО:

1. Избрать Шкайдурову Наталью Анатольевну - депутата Собрания представителей сельского поселения Новая Бинарадка муниципального района Ставропольский Самарской области в состав Собрания Представителей муниципального района Ставропольский Самарской области шестого созыва.

2. Избрать Фадееву Галину Николаевну - депутата Собрания представителей сельского поселения Новая Бинарадкамуниципального района Ставропольский Самарской области в состав Собрания Представителей муниципального района Ставропольский Самарской области шестого созыва.

3. Признать утратившими силу Решения Собрания представителей сельского поселения Новая Бинарадкамуниципального района Ставропольский №68 от 17.03.2017г.,№145 от 23.01.2019г.«Об избрании депутата Собрания представителей сельского поселения Новая Бинарадкамуниципального района Ставропольский Самарской области в состав Собрания Представителей муниципального района Ставропольский Самарской области пятого созыва».

4. Настоящее Решение подлежит официальному опубликованию в газете «Ставрополь-на-Волге. Официальное опубликование» и на официальном сайте администрации сельского поселенияНовая Бинарадка в сети Интернет http://www.n.binaradka.stavrsp.ru.

5. Настоящее Решение вступает в силу после дня его официального опубликования.

Председатель Собрания представителей сельского поселения Новая Бинарадка муниципального района Ставропольский Самарской области Н.А.Шкайдурова

Глава сельского поселения Новая Бинарадка муниципального района Ставропольский Самарской области Н.Ю.Буянова

АДМИНИСТРАЦИЯ МУНИЦИПАЛЬНОГО РАЙОНА СТАВРОПОЛЬСКИЙ САМАРСКОЙ ОБЛАСТИ

ПОСТАНОВЛЕНИЕ №2795нпа от 24.09.2020 г.

О ВНЕСЕНИИ ИЗМЕНЕНИЙ В ПОСТАНОВЛЕНИЕ АДМИНИСТРАЦИИ МУНИЦИПАЛЬНОГО РАЙОНА СТАВРОПОЛЬСКИЙ САМАРСКОЙ ОБЛАСТИ ОТ 24.04.2018 № 2015НПА «О СОЗДАНИИ ОБЩЕСТВЕННОГО СОВЕТА ОТЦОВ ПРИ АДМИНИСТРАЦИИ МУНИЦИПАЛЬНОГО РАЙОНА СТАВРОПОЛЬСКИЙ САМАРСКОЙ ОБЛАСТИ»

Руководствуясь пунктом 3 части 4 статьи 36, статьёй 46 Федерального закона от 06.10.2003 № 131-ФЗ «Об общих принципах организации местного самоуправления в Российской Федерации», пунктом 5 статьи 43 Устава муниципального района Ставропольский Самарской области, в связи с кадровыми изменениями администрация муниципального района Ставропольский Самарской области постановляет:

1. Внести изменение в постановление администрации муниципального района Ставропольский Самарской области от 24.04.2018 № 2015нпа «О создании общественного Совета отцов при администрации муниципального района Ставропольский Самарской области», изложив состав общественного Совета отцов при администрации муниципального района Ставропольский Самарской области в новой редакции согласно приложению к настоящему постановлению.

2. Контроль за выполнением настоящего постановления возложить на заместителя Главы района по финансам, экономике и социальному развитию Ганину М.В.

Глава муниципального района В.М. Медведев

Приложение к постановлению администрации муниципального района Ставропольский Самарской области от 24.09.2020 г. №2795нпа

СОСТАВ ОБЩЕСТВЕННОГО СОВЕТА ОТЦОВ ПРИ АДМИНИСТРАЦИИ МУНИЦИПАЛЬНОГО РАЙОНА СТАВРОПОЛЬСКИЙ САМАРСКОЙ ОБЛАСТИ

Председатель Совета отцов: Лапаев Алексей Викторович - Глава сельского поселения Ягодное (по согласованию)

Заместитель председателя Совета отцов: Тюрников Игорь Николаевич - директор государственного бюджетного общеобразовательного учреждения средней общеобразовательной школы села Подстепки муниципального района Ставропольский Самарской области (по согласованию)

Секретарь Совета отцов: Медведев Николай Петрович - Главный специалист-инженер МКУ «Управление сельского хозяйства муниципального района Ставропольский Самарской области»

Члены Совета отцов: Боровых Валерий Иванович - заместитель директора ООО «Комфорт дом», член Лиги отцов Хрящевского технологического лицея (по согласованию);

Калиновский Дмитрий Михайлович - заместитель начальника полиции по охране общественного порядка ОМВД России по Ставропольскому району (по согласованию);

Мошнинов Михаил Иванович - заместитель главысельского поселения Тимофеевка (по согласованию);

Солодилов Александр Геннадьевич - директор МКУ «Служба экстренного реагирования» администрации муниципального района Ставропольский Самарской области»;

Фролов Олег Викторович - председатель Собрания Представителей сельского поселения Тимофеевка (по согласованию);

Хаметов Рамис Камилевич - заместитель директора МАУ Санаторий «Молодецкий курган» по АХЧ (по согласованию);

Чистяков Александр Тихонович - руководитель МКУ «Управление сельского хозяйства муниципального района Ставропольский Самарской области».

СОБРАНИЕ ПРЕДСТАВИТЕЛЕЙ СЕЛЬСКОГО ПОСЕЛЕНИЯ ТИМОФЕЕВКА МУНИЦИПАЛЬНОГО РАЙОНА СТАВРОПОЛЬСКИЙ САМАРСКОЙ ОБЛАСТИ

РЕШЕНИЕ № 7 от 24 сентября 2020 г.

ОБ ИЗБРАНИИ ДЕПУТАТОВ СОБРАНИЯ ПРЕДСТАВИТЕЛЕЙ СЕЛЬСКОГО ПОСЕЛЕНИЯ ТИМОФЕЕВКАМУНИЦИПАЛЬНОГО РАЙОНА СТАВРОПОЛЬСКИЙ САМАРСКОЙ ОБЛАСТИ В СОСТАВ СОБРАНИЯ ПРЕДСТАВИТЕЛЕЙ МУНИЦИПАЛЬНОГО РАЙОНА СТАВРОПОЛЬСКИЙ САМАРСКОЙ ОБЛАСТИ ШЕСТОГО СОЗЫВА

В соответствии с Федеральным законом от 06.10.2003г. №131-ФЗ «Об общих принципах организации местного самоуправления в Российской Федерации», Законом Самарской области от 30.03.2015г. №24-ГД «О порядке формирования органов местного самоуправления муниципальных образований Самарской области», Уставом сельского поселения Тимофеевка муниципального района Ставропольский Самарской области, Собрание представителей РЕШИЛО:

1. Избрать Киреева Михаила Михайловича - депутата Собрания представителей сельского поселения Тимофеевка муниципального района Ставропольский Самарской области в состав Собрания Представителей муниципального района Ставропольский Самарской области шестого созыва.

2. Избрать Фролова Олега Викторовича - депутата Собрания представителей сельского поселения Тимофеевка муниципального района Ставропольский Самарской области в состав Собрания Представителей муниципального района Ставропольский Самарской области шестого созыва.

3. Признать утратившим силу Решение Собрания представителей сельского поселения Тимофеевкамуниципального района Ставропольский № 4 от 22 сентября 2015_г. «Об избрании депутата Собрания представителей сельского поселения Тимофеевкамуниципального района Ставропольский Самарской области в состав Собрания Представителей муниципального района Ставропольский Самарской области пятого созыва».

4. Настоящее Решение подлежит официальному опубликованию в газете «Ставрополь-на-Волге. Официальное опубликование» и на официальном сайте администрации сельского поселения Тимофеевка в сети Интернет http://http://timofeevka.stavrsp.ru

5. Настоящее Решение вступает в силу после дня его официального опубликования.

Председатель Собрания представителей сельского поселения Тимофеевка муниципального района Ставропольский Самарской области О.В. Фролов

29.09.2020 г.

ОПОВЕЩЕНИЕ О НАЧАЛЕ ОБЩЕСТВЕННЫХ ОБСУЖДЕНИЙ

Администрация сельского поселения Васильевка муниципального района Ставропольский Самарской области в соответствии с Положением об организации и проведении общественных обсуждений, публичных слушаний по вопросам градостроительной деятельности на территории сельского поселения Васильевка муниципального района Ставропольский Самарской области, утвержденным постановлением администрации сельского поселения Васильевка муниципального района Ставропольский Самарской области от 17.12.2019г. №86, оповещает о начале общественных обсуждений по проекту решения Собрания представителей сельского поселения Васильевка о внесении изменений в Генеральный план сельского поселения Васильевка муниципального района Ставропольский Самарской области от 16.12.2013г.№104

Перечень информационных материалов к рассматриваемому проекту:

1. Проект решенияСобрания представителей сельского поселения Васильевка о внесении изменений в Генеральный план сельского поселения Васильевка муниципального района Ставропольский Самарской области;

2. Положение о территориальном планировании сельского поселения Васильевка муниципального района Ставропольский Самарской области;

3. Карты планируемого размещения объектов местного значения поселения

4.Карта границ населенных пунктов

5. Карты функциональных зон поселения

6. Сведения о границах населенных пунктов сельского поселения Васильевка муниципального района Ставропольский Самарской области.

Проект, информационные материалы к нему будут размещены с «06» октября2020года на официальном сайте администрации сельского поселения Васильевка муниципального района Ставропольский Самарской области в сети Интернет в разделе Деятельность – Градостроительство- «Общественные обсуждения или публичные слушания» », в подразделе «2020 год», (ссылка на веб-страницу сайта: http://vasilevka.stavrsp.ru/obs)

Срок проведения общественных обсуждений с 29.09.2020г. до 03.11.2020г.

С документацией по подготовке и проведению общественных обсуждений можно ознакомиться на официальном сайте администрации сельского поселения Васильевка муниципального района Ставропольский Самарской области (445130, Самарская область, Ставропольский район, село Васильевка, ул. Коллективная, 54А) в сети Интернет по адресу: http://vasilevka.stavrsp.ru в разделе «Деятельность», подразделе «Градостроительство», во вкладке «Общественные обсуждения или публичные слушания», (ссылка на веб-страницу сайта: http://vasilevka.stavrsp.ru/obs)

Срок проведения экспозиции: с 06.10.2020 года по 29.10.2020 года, на официальном сайте администрации сельского поселения Васильевка муниципального района Ставропольский Самарской области в сети Интернет по адресу: http://vasilevka.stavrsp.ru/obs в разделе «Деятельность», подразделе «Градостроительство», во вкладке «Общественные обсуждения или публичные слушания», в подразделе «2020 год», (ссылка на веб-страницу сайта: http://vasilevka.stavrsp.ru/obs), в письменной форме по адресу: 445013, Самарская область, муниципальный район Ставропольский, сельское поселение Васильевка, село Васильевка,улица Коллективная,дом 54А;

Предложения и замечания по проекту можно подавать в срок с 06.10.2020 года по 29.10.2020 года:

1) посредством записи в электронной книге (журнале) учета посетителей экспозиции Проекта, подлежащего рассмотрению на общественных обсуждениях на официальном сайте Администрации в сети «Интернет»: http://vasilevka.stavrsp.ru/, в любое время суток;

2) в письменной форме почтовым отправлением на адрес Администрации: 445130, Самарская область, Ставропольский район, с. Васильевка, ул.Коллективная, 54А;

Участники общественных обсуждений при внесении замечаний и предложений в целях идентификации представляют сведения о себе:

– для физических лиц: фамилию, имя, отчество (при наличии), дату рождения, адрес места жительства (регистрации) (с указанием требуемых сведений или приложением копий документов, подтверждающих такие сведения);

– для юридических лиц: наименование, основной государственный регистрационный номер, место нахождения и адрес (с указанием требуемых сведений или приложением копий документов, подтверждающих такие сведения).

Участники общественных обсуждений, являющиеся правообладателями соответствующих земельных участков и (или) расположенных на них объектов капитального строительства и (или) помещений, являющихся частью указанных объектов капитального строительства, также представляют сведения соответственно о таких земельных участках, объектах капитального строительства, помещениях, являющихся частью указанных объектов капитального строительства, из Единого государственного реестра недвижимости и иные документы, устанавливающие или удостоверяющие их права на такие земельные участки, объекты капитального строительства, помещения, являющиеся частью указанных объектов капитального строительства.

АДМИНИСТРАЦИЯ СЕЛЬСКОГО ПОСЕЛЕНИЯ ВАСИЛЬЕВКА МУНИЦИПАЛЬНОГО РАЙОНА СТАВРОПОЛЬСКИЙ САМАРСКОЙ ОБЛАСТИ

ПОСТАНОВЛЕНИЕ №76 от 22 сентября 2020 года

О ПРОВЕДЕНИИ ОБЩЕСТВЕННЫХ ОБСУЖДЕНИЙ ПО ПРОЕКТУ РЕШЕНИЯ СОБРАНИЯ ПРЕДСТАВИТЕЛЕЙ СЕЛЬСКОГО ПОСЕЛЕНИЯ ВАСИЛЬЕВКА «О ВНЕСЕНИИ ИЗМЕНЕНИЙ В ГЕНЕРАЛЬНЫЙ ПЛАН СЕЛЬСКОГО ПОСЕЛЕНИЯ ВАСИЛЬЕВКА МУНИЦИПАЛЬНОГО РАЙОНА СТАВРОПОЛЬСКИЙ САМАРСКОЙ ОБЛАСТИ (В РЕДАКЦИИ РЕШЕНИЙ ОТ 16.12.2013 №104, 18.04.2016 №34, ОТ 31.01.2017 №01, ОТ 17.05.2018 №24, ОТ 31.07.2019 №23)»

В целях соблюдения права человека на благоприятные условия жизнедеятельности, прав и законных интересов правообладателей земельных участков и объектов капитального строительства в соответствии с частью 11 статьи 24, статьи 28 Градостроительного кодекса Российской Федерации, руководствуясь статьей 28 Федерального закона от 06 октября 2003 года № 131-ФЗ «Об общих принципах организации местного самоуправления в Российской Федерации», постановлением «Об утверждении Положения об организации и проведении общественных или публичных слушаний по вопросам градостроительной деятельности на территории сельского поселения Васильевка муниципального района Ставропольский Самарской области от 17.12.2019г.№86, Уставом сельского поселения Васильевка муниципального района Ставропольский Самарской области администрация сельского поселения Васильевка ПОСТАНОВЛЯЕТ:

1. Провести на территории сельского поселения Васильевка муниципального района Ставропольский Самарской области общественные обсуждения по проекту решения Собрания представителей сельского поселения Васильевка муниципального района Ставропольский «О внесении изменений в Генеральный план сельского поселения Васильевка муниципального района Ставропольский Самарской области (в редакции решений от 16.12.2013 №104, 18.04.2016 №34, от 31.01.2017 №1, от 17.05.2018 №24, от 31.07.2019 №23)» (далее – Проект решения) согласно приложению к настоящему постановлению.

2. Информационные материалы к Проекту решения включают в себя:

- положение о территориальном планировании сельского поселения Васильевка муниципального района Ставропольский Самарской области;
- карту планируемого размещения объектов местного значения сельского поселения Васильевка муниципального района Ставропольский Самарской области (М 1:5 000)
- карту планируемого размещения объектов транспортной инфраструктуры местного значения сельского поселения Васильевка муниципального района Ставропольский Самарской области (М 1:5 000);
- карту планируемого размещения объектов инженерной инфраструктуры местного значения сельского поселения Васильевка муниципального района Ставропольский Самарской области (М1:5 000);
- карту границ населенных пунктов, входящих в состав сельского поселения Васильевка муниципального района Ставропольский Самарской области (М 1:25 000);
- карту функциональных зон сельского поселения Васильевка муниципального района Ставропольский Самарской области (М 1:5 000);
- карту функциональных зон сельского поселения Васильевка муниципального района Ставропольский Самарской области (М 1:25 000);
- сведения о границах населенных пунктов сельского поселения Васильевка муниципального района Ставропольский Самарской области.

3. Срок проведения общественных обсуждений по проекту — с 29.09.2020 года по 03.11.2020 года. Срок проведения общественных обсуждений исчисляется с момента оповещения жителей поселения о времени и месте их проведения, а также опубликования проекта до дня опубликования заключения о результатах общественных обсуждений.

4. Органом, уполномоченным на организацию и проведение общественных обсуждений является Администрация сельского поселения Васильевка муниципального района Ставропольский Самарской области (далее по тексту – Администрация).

5. Представление участниками общественных обсуждений предложений и замечаний по Проекту решения, а также их учет осуществляется в соответствии с главой IV Правил землепользования и застройки сельского поселения Васильевка муниципального района Ставропольский Самарской области (далее по тексту — Правила), Положением об организации и проведении общественных обсуждений или публичных слушании по вопросам градостроительной деятельности на территории сельского поселения Васильевка муниципального района Ставропольский Самарской области, утвержденным постановлением Администрации сельского поселения Васильевка муниципального района Ставропольский Самарской области от 17.12.2019 №86.

6. Место проведения общественных обсуждений (место проведения экспозиции проекта) в сельском поселении Васильевка по адресу: 445130, Самарская область, Ставропольский район, село Васильевка, ул. Коллективная, 54А со дня опубликования оповещения о начале общественных обсуждений по 03.11.2020 посредством официального сайта Администрации в сети «Интернет»: http://www.vasilevka.stavrsp.ru

7. Назначить проведение экспозиции с даты опубликования Проекта решения в газете «Ставрополь-на-Волге. Официальное опубликование» и его размещения на официальном сайте Администрации в сети «Интернет»: http://www.vasilevka.stavrsp.ru/obs

Срок ознакомления с экспозицией с 06.10.2020 года по 29.10.2020 года — круглосуточно.

8. Прием замечаний и предложений от жителей поселения и иных заинтересованных лиц по Проекту решения осуществляется:

- посредством записи в электронной книге (журнале) учета посетителей экспозиции Проекта, подлежащего рассмотрению на общественных обсуждениях на официальном сайте Администрации в сети «Интернет»: http://www.vasilevka.stavrsp.ru/obs в любое время суток;
- в письменной форме почтовым отправлением на адрес Администрации: 445130, Самарская область, Ставропольский район, село Васильевка, ул. Коллективная, 54А.

9. Назначить лицом, ответственным за формирование записей в электронной книге (журнале) учета посетителей экспозиции проекта Решения посредством официального сайта администрации в сети «Интернет»: http://www.vasilevka.stavrsp.ru/obs главного специалиста администрации сельского поселения Васильевка Мальцеву Светлану Леонидовну.

10. Назначить лицом, ответственным за ведение протокола общественных обсуждений по Проекту решения, сбор, и обобщение мнений, замечаний и предложений, представленных участниками общественных обсуждений и подготовку заключения о результатах общественных обсуждений главного специалиста администрации сельского поселения Васильевка Мальцеву Светлану Леонидовну.

11. Администрации сельского поселения Васильевка:

11.1. Обеспечить в целях заблаговременного ознакомления жителей поселения и иных заинтересованных лиц с Проектом решения, размещение 29.09.2020 года (не ранее чем за семь дней после официального опубликования в газете «Ставрополь-на-Волге. Официальное опубликование» настоящего постановления и оповещения о начале общественных обсуждений) на официальном сайте Администрации в сети «Интернет»: http://www.vasilevka.stavrsp.ru, на информационных стендах у здания Администрации, информацию:

- о Проекте решения;
- о дате размещения (с 06.10.2020 года по 29.10.2020 года) экспозиции Проекта решения;
- о возможности с 06.10.2020 года по 29.10.2020 года принять участие в общественных обсуждениях по Проекту решения посредством официального сайта Администрации в сети «Интернет»: http://www.vasilevka.stavrsp.ru/obs в любое время суток;

11.2. Настоящее постановление и оповещение о начале общественных обсуждений по Проекту решения разместить на информационных стендах у здания Администрации в соответствии с Положением.

11.3. Обеспечить беспрепятственный прием замечаний и предложений от участников общественных обсуждений, жителей поселения и иных заинтересованных лиц по Проекту решения с 06.10.2020 года по 29.10.2020 года.

11.4. Обеспечить официальное опубликование в газете «Ставрополь-на-Волге. Официальное опубликование» и на официальном сайте Администрации в сети «Интернет»: http://www.vasilevka.stavrsp.ru:

- оповещения о начале общественных обсуждений с 29.09.2020 года;
- Проекта решения с 29.09.2020 года;
- заключения о результатах общественных обсуждений 03.11.2020 года.

12. В случае, если настоящее постановление будет опубликовано позднее календарной даты общественных обсуждений, указанной в пункте 3 настоящего постановления, то дата начала общественных обсуждений исчисляется со дня официального опубликования настоящего постановления. При этом, установленные в настоящем постановлении календарная дата, до которой осуществляется прием замечаний и предложений от участников общественных обсуждений, жителей поселения и иных заинтересованных лиц, а также дата окончания общественных обсуждений переносятся на соответствующее количество дней.

Глава поселения Васильевка муниципального района Ставропольский Самарской области Ю.А.Писарцев

Приложение № 1 к постановлению Главы сельского поселения Васильевка муниципального района Ставропольский Самарской области от 22.09.2020 № 76

ПРОЕКТ

СОБРАНИЕ ПРЕДСТАВИТЕЛЕЙ СЕЛЬСКОГО ПОСЕЛЕНИЯ ВАСИЛЬЕВКА МУНИЦИПАЛЬНОГО РАЙОНА СТАВРОПОЛЬСКИЙ САМАРСКОЙ ОБЛАСТИ

РЕШЕНИЕ (ПРОЕКТ) от _____ № _____

ОБ УТВЕРЖДЕНИИ ИЗМЕНЕНИЙ В ГЕНЕРАЛЬНЫЙ ПЛАН СЕЛЬСКОГО ПОСЕЛЕНИЯ ВАСИЛЬЕВКА МУНИЦИПАЛЬНОГО РАЙОНА СТАВРОПОЛЬСКИЙ САМАРСКОЙ ОБЛАСТИ (В РЕДАКЦИИ РЕШЕНИЙ ОТ 16.12.2013 №104, 18.04.2016 №34, ОТ 31.01.2017 №01, ОТ 17.05.2018 №24, ОТ 31.07.2019 №23)

В соответствии со статьей 24 Градостроительного кодекса Российской Федерации, пунктом 20 части 1, частью 3 статьи 14 Федерального закона от 6 октября 2003 года № 131-ФЗ «Об общих принципах организации местного самоуправления в Российской Федерации», с учетом заключения о результатах публичных слушаний по проекту решения Собрания представителей сельского поселения Васильевка муниципального района Ставропольский Самарской области «О внесении изменений в Генеральный план сельского поселения Васильевка муниципального района Ставропольский Самарской области (в редакции решений от 16.12.2013 №104, 18.04.2016 №34, от 31.01.2017 №01, от 17.05.2018 №24, от 31.07.2019 №23)» от _____, Собрание представителей сельского поселения Васильевка муниципального района Ставропольский Самарской области решило:

1. Утвердить изменения в Генеральный план сельского поселения Васильевка муниципального района Ставропольский Самарской области, утвержденный решением Собрания представителей сельского поселения Васильевка Самарской области от 16.12.2013 № 104 (в редакции решений 18.04.2016 №34, от 31.01.2017 №01, от 17.05.2018 №24, от 31.07.2019 №23) в следующем составе:

- положение о территориальном планировании сельского поселения Васильевка муниципального района Ставропольский Самарской области;
- карту планируемого размещения объектов местного значения сельского поселения Васильевка муниципального района Ставропольский Самарской области (М 1:5 000)
- карту планируемого размещения объектов транспортной инфраструктуры местного значения сельского поселения Васильевка муниципального района Ставропольский Самарской области (М 1:5 000);
- карту планируемого размещения объектов инженерной инфраструктуры местного значения сельского поселения Васильевка муниципального района Ставропольский Самарской области (М1:5 000);
- карту границ населенных пунктов, входящих в состав сельского поселения Васильевка муниципального района Ставропольский Самарской области (М 1:25 000);
- карту функциональных зон сельского поселения Васильевка муниципального района Ставропольский Самарской области (М 1:5 000);
- карту функциональных зон сельского поселения Васильевка муниципального района Ставропольский Самарской области (М 1:25 000);
- сведения о границах населенных пунктов сельского поселения Васильевка муниципального района Ставропольский Самарской области.

2. Опубликовать настоящее Решение, а также приложения к настоящему решению в газете «Ставрополь-на-Волге. Официальное опубликование» и разместить на официальном сайте сельского поселения Васильевка в сети Интернет - http://www.vasilevka.stavrsp.ru

3. Настоящее решение вступает в силу со дня его официального опубликования.

Председатель Собрания представителей сельского поселения Васильевка муниципального района Ставропольский Самарской области

_____

Глава сельского поселения Васильевка муниципального района Ставропольский Самарской области Ю.А.Писарцев

ПРИЛОЖЕНИЕ 1 к Решению Собрания Представителей сельского поселения Васильевка муниципального района Ставропольский Самарской области от 16 декабря 2013 г № 104

ПОЛОЖЕНИЕ О ТЕРРИТОРИАЛЬНОМ ПЛАНИРОВАНИИ СЕЛЬСКОГО ПОСЕЛЕНИЯ ВАСИЛЬЕВКА МУНИЦИПАЛЬНОГО РАЙОНА СТАВРОПОЛЬСКИЙ САМАРСКОЙ ОБЛАСТИ

1. Общие положения

1.1. В соответствии с градостроительным законодательством Генеральный план сельского поселения Васильевка муниципального района Ставропольский Самарской области (далее – Генеральный план) является документом территориального планирования муниципального образования. Генеральным планом определено, исходя из совокупности социальных, экономических, экологических и иных факторов, назначение территорий сельского поселения Васильевка муниципального района Ставропольский Самарской области в целях обеспечения их устойчивого развития, развития инженерной, транспортной и социальной инфраструктур, обеспечения учета интересов граждан и их объединений, Российской Федерации, субъектов Российской Федерации, муниципальных образований.

1.2. Генеральный план разработан в соответствии с Конституцией Российской Федерации, Градостроительным кодексом Российской Федерации, Земельным кодексом Российской Федерации, Федеральным законом «Об общих принципах организации законодательных (представительных) и исполнительных органов государственной власти субъектов Российской Федерации», иными федеральными законами и нормативными правовыми актами Российской Федерации, законами и иными нормативными правовыми актами Самарской области, Уставом сельского поселения Васильевка муниципального района Ставропольский Самарской области, иными нормативными правовыми актами муниципального района Ставропольский Самарской области.

1.3. При осуществлении территориального планирования сельского поселения Васильевка учтены интересы Российской Федерации, Самарской области, муниципального района Ставропольский по реализации полномочий федеральных органов государственной власти, органов государственной власти Самарской области и органов местного самоуправления муниципального района Ставропольский, а также необходимость создания благоприятных условий для реализации на территории Самарской области приоритетных национальных проектов, федеральных и областных целевых программ, программ развития муниципального района Ставропольский.

1.4. Генеральный план разработан на основе Стратегии социально-экономического развития Самарской области на период до 2020 года, одобренной постановлением Правительства Самарской области от 09.10.2006 № 129, планов и программ комплексного социально-экономического развития муниципального района Ставропольский и сельского поселения Васильевка.

1.5. При подготовке Генерального плана учтены:

программы, принятые в установленном порядке и реализуемые за счет средств федерального бюджета, бюджета Самарской области, бюджета муниципального района Ставропольский, бюджета сельского поселения Васильевка;

решения органов государственной власти, органов местного самоуправления, иных главных распорядителей средств соответствующих бюджетов, предусматривающие создание на территории сельского поселения Васильевка объектов федерального значения, объектов регионального значения, объектов местного значения;

инвестиционные программы субъектов естественных монополий, организаций коммунального комплекса;

сведения, содержащиеся в федеральной государственной информационной системе территориального планирования;

Схема территориального планирования Самарской области, утвержденная постановлением Правительства Самарской области от 13.12.2007 № 261;

Схема территориального планирования муниципального района Ставропольский Самарской области, утвержденная решением Собрания представителей муниципального района Ставропольский Самарской области от 25.02.2010 № 295;

предложения заинтересованных лиц.

1.6. Генеральный план включает:

положение о территориальном планировании сельского поселения Васильевка;

карту границ населённых пунктов, входящих в состав сельского поселения Васильевка муниципального района Ставропольский Самарской области (М 1:25 000);

карту функциональных зон сельского поселения Васильевка муниципального района Ставропольский Самарской области (М 1:25 000);

карту функциональных зон сельского поселения Васильевка муниципального района Ставропольский Самарской области (М 1:5 000);

карты планируемого размещения объектов местного значения сельского поселения Васильевка муниципального района Ставропольский Самарской области (М 1:5 000).

1.7. Положение о территориальном планировании сельского поселения Васильевка муниципального района Ставропольский Самарской области включает:

сведения о видах, назначении и наименованиях планируемых для размещения объектов местного значения сельского поселения Васильевка, их основные характеристики, их местоположение (для объектов местного значения, не являющихся линейными объектами, указываются функциональные зоны), а также характеристики зон с особыми условиями использования территорий в случае, если установление таких зон требуется в связи с размещением данных объектов;

параметры функциональных зон, а также сведения о планируемых для размещения в них объектах федерального значения, объектах регионального значения, объектах местного значения муниципального района Ставропольский, объектов местного значения сельского поселения Васильевка, за исключением линейных объектов.

1.8. Карты планируемого размещения объектов местного значения сельского поселения Васильевка включают:

карту планируемого размещения объектов местного значения сельского поселения Васильевка муниципального района Ставропольский Самарской области (М 1:5 000);

карту планируемого размещения объектов инженерной инфраструктуры местного значения сельского поселения Васильевка муниципального района Ставропольский Самарской области (М 1:5 000);

карту планируемого размещения объектов транспортной инфраструктуры местного значения сельского поселения Васильевка муниципального района Ставропольский Самарской области (М 1:5 000).

1.9. На картах планируемого размещения объектов местного значения сельского поселения Васильевка отображаются планируемые для размещения объекты местного значения – объекты капитального строительства, иные объекты, территории, которые необходимы для осуществления органами местного самоуправления сельского поселения Васильевка полномочий по вопросам местного значения сельского поселения и в пределах переданных государственных полномочий в соответствии с федеральными законами, законами Самарской области, Уставом сельского поселения Васильевка и оказывают существенное влияние на социально-экономическое развитие сельского поселения Васильевка.

1.10. Виды объектов местного значения сельского поселения Васильевка, отображенные на картах планируемого размещения объектов местного значения сельского поселения Васильевка, соответствуют требованиям части 2.1 статьи 5 Закона Самарской области от 12.07.2006 № 90-ГД «О градостроительной деятельности на территории Самарской области».

1.11. Реализация Генерального плана осуществляется путем выполнения мероприятий, которые предусмотрены программами социально-экономического развития и целевыми программами, утверждаемыми органами местного самоуправления сельского поселения Васильевка, и реализуемыми за счет средств местного бюджета, или нормативными правовыми актами Администрации сельского поселения Васильевка об установлении отдельных расходных обязательств, или инвестиционными программами организаций коммунального комплекса. Указанные мероприятия могут включать:

1) подготовку и утверждение документации по планировке территории в соответствии с Генеральным планом;

2) принятие в порядке, установленном законодательством Российской Федерации, решений о резервировании земель, об изъятии, в том числе путем выкупа, земельных участков для муниципальных нужд, о переводе земель или земельных участков из одной категории в другую;

3) создание объектов местного значения сельского поселения Васильевка на основании документации по планировке территории.

1.12. Программы, реализуемые за счет средств бюджета сельского поселения Васильевка, решения органов местного самоуправления сельского поселения Васильевка, предусматривающие создание объектов местного значения сельского поселения Васильевка, инвестиционные программы субъектов естественных монополий, организаций коммунального комплекса, принятые до утверждения Генерального плана и предусматривающие создание объектов местного значения сельского поселения Васильевка, подлежащих в соответствии с частью 2.1 статьи 5 Закона Самарской области от 12.07.2006 № 90-ГД «О градостроительной деятельности на территории Самарской области» отображению в Генеральном плане, но не предусмотренных Генеральным планом, подлежат в двухмесячный срок с даты утверждения Генерального плана приведению в соответствие с Генеральным планом.

1.13. В случае если программы, реализуемые за счет средств бюджета сельского поселения Васильевка, решения органов местного самоуправления сельского поселения Васильевка, предусматривающие создание объектов местного значения сельского поселения Васильевка, инвестиционные программы субъектов естественных монополий, организаций коммунального комплекса принимаются после утверждения Генерального плана и предусматривают создание объектов местного значения сельского поселения Васильевка, подлежащих в соответствии с частью 2.1 статьи 5 Закона Самарской области от 12.07.2006 № 90-ГД «О градостроительной деятельности на территории Самарской области» отображению в Генеральном плане, но не предусмотренных Генеральным планом, в Генеральный план в пятимесячный срок с даты утверждения таких программ и принятия таких решений вносятся соответствующие изменения.

1.14. Указанные в настоящем Положении характеристики планируемых для размещения объектов местного значения сельского поселения Васильевка (площадь, протяженность, количество мест и иные) являются ориентировочными и подлежат уточнению в документации по планировке территории и в проектной документации на соответствующие объекты.

1.15. Характеристики зон с особыми условиями использования территории планируемых объектов местного значения сельского поселения Васильевка, в случае если установление таких зон требуется в связи с размещением данных объектов, определены в соответствии с законодательством Российской Федерации.

Размеры санитарно-защитных зон планируемых объектов местного значения сельского поселения Васильевка, являющихся источниками воздействия на среду обитания, определены в соответствии с СанПиН 2.2.1/2.1.1.1200-03 «Санитарно-защитные зоны и санитарная классификация предприятий, сооружений и иных объектов», утвержденными Постановлением Главного государственного санитарного врача РФ от 25.09.2007 № 74 (далее также – СанПиН 2.2.1/2.1.1.1200-03).

Размеры санитарно-защитных зон планируемых объектов местного значения сельского поселения Васильевка, являющихся источниками воздействия на среду обитания, для которых СанПиН 2.2.1/2.1.1.1200-03 не установлены размеры санитарно-защитной зоны и рекомендуемые разрывы, а также размеры санитарно-защитных зон планируемых объектов местного значения сельского поселения Васильевка I - III класса опасности определяются проектами ориентировочного размера санитарно-защитной зоны соответствующих объектов.

1.16. Отображение на картах Генерального плана планируемых для размещения объектов федерального значения, объектов регионального значения, объектов местного значения муниципального района Ставропольский не определяет их местоположение, а осуществляется в целях определения функциональных зон их размещения.

1.17. Отображение на картах Генерального плана существующих и планируемых объектов, не являющихся объектами федерального значения, объектами регионального значения, объектами местного значения, осуществляется в информационных целях.

2. Сведения о видах, назначении и наименованиях планируемых для размещения объектов местного значения сельского поселения Васильевка муниципального района Ставропольский Самарской области, их основные характеристики и местоположение

2.1. Объекты местного значения в сфере физической культуры и массового спорта

№ п/п	Назначение и наименование объекта	Местоположение объекта	Вид работ, который планируется в целях размещения объекта	Срок, до которого планируется размещение объекта, г.	Основные характеристики объекта			Характеристики зон с особыми условиями использования территорий
					Площадь земельного участка, га	Площадь объекта, кв.м	Иные характеристики	
1.	Физкультурно-оздоровительный комплекс	село Зеленовка, площадка №3	строительство	2033		1335		Установление зон с особыми условиями использования территорий в связи с размещением объекта не требуется
2.	Физкультурно-оздоровительный комплекс	поселок Рассвет, площадка № 2	строительство	2033		1250	бассейн	
3.	Спортивное плоскостное сооружение	поселок Рассвет, площадка № 2	строительство	2033		0,09	3 шт., включает площадки для игры в теннис, баскетбол, детский игровой комплекс площадью 0,03 га	
4.	Спортивное плоскостное сооружение	село Зеленовка, площадка № 3	строительство	2033		0,08	включает площадки для игры в теннис, баскетбол, детский игровой комплекс площадью 0,03 га	

2.2. Объекты местного значения в сфере культуры

№ п/п	Назначение и наименование объекта	Местоположение объекта	Вид работ, который планируется в целях размещения объекта	Срок, до которого планируется размещение объекта, г.	Основные характеристики объекта			Характеристики зон с особыми условиями использования территорий (ЗСО)
					Площадь земельного участка	Площадь объекта, кв.м	Иные характеристики	
1.	Объект культуры	село Васильевка, ул. Школьная	реконструкция	2033	-		увеличение на 100 мест с библиотекой (увеличение на 5 читательских мест, 2тыс. ед.хранения)	Установление зон с особыми условиями использования территорий в связи с размещением объекта не требуется
2.	Объект культуры	поселок Рассвет, ул. Садовая	реконструкция	2033			увеличение на 75 мест	
3.	Объект культуры	поселок Рассвет, площадка № 2	строительство	2033		450	250 мест	
4.	Объект культуры	село Зеленовка, площадка № 3	строительство	2033		450	250 мест	

2.3. Объекты местного значения в сфере газоснабжения

№ п/п	Назначение и наименование объекта	Местоположение объекта	Вид работ, который планируется в целях размещения объекта	Срок, до которого планируется размещение объекта, г.	Основные характеристики объекта		Характеристики зон с особыми условиями использования территорий (ЗСО)
					Протяженность, км	Иные характеристики	
1.	Газопровод	село Васильевка	строительство	2033	5,15		В соответствии с Правилами охраны газораспределительных сетей, утвержденными Постановлением Правительства Российской Федерации от 20.11.2000 № 878, вдоль трасс наружных газопроводов охранные зоны устанавливаются в виде территории, ограниченной условными линиями, проходящими на расстоянии 2 метров с каждой стороны газопровода; вдоль трасс подземных газопроводов из полиэтиленовых труб при использовании медного провода для обозначения трассы газопровода - в виде территории, ограниченной условными линиями, проходящими на расстоянии 3 метров от газопровода со стороны провода и 2 метров - с противоположной стороны
2.	Газопровод	село Зеленовка	строительство	2033	4,46		
3.	Газопровод	поселок Рассвет	строительство	2033	58,48		
4.	Шкафной газорегуляторный пункт (ШГРП)	село Васильевка, в том числе:	строительство	2033		.	В соответствии с Правилами охраны газораспределительных сетей, утвержденными Постановлением Правительства Российской Федерации от 20.11.2000 № 878, охранная зона устанавливается в виде территории, ограниченной замкнутой линией, проведенной на расстоянии 10 метров от границ объекта
		площадка № 1				производительность до 180 куб.м/час 2 шт.	
		восточнее ул. Набережная				1 шт.	
5.	Шкафной газорегуляторный пункт (ШГРП)	поселок Рассвет, в том числе:	строительство	2033			
		площадка № 2				8 шт.	
		на севере за границами поселка				2 шт.	
6.	Шкафной газорегуляторный пункт (ШГРП)	село Зеленовка, в том числе:	строительство	2033			
		площадка № 3				производительность до 160 куб.м/час 1 шт	
		на севере за границами села				3 шт.	

2.4. Объекты местного значения в сфере транспортной инфраструктуры

№ п/п	Назначение и наименование объекта	Местоположение объекта	Вид работ, который планируется в целях размещения объекта	Срок, до которого планируется размещение объекта, г.	Основные характеристики объекта		Характеристики зон с особыми условиями использования территорий (ЗСО)
					Протяженность, км	Иные характеристики	
1.	Улицы и автомобильные дороги местного значения	село Васильевка, площадка № 1	строительство	2033	1,0	улица в жилой застройке	Установление зон с особыми условиями использования территорий в связи с размещением объекта не требуется
2.	Улицы и автомобильные дороги местного значения	село Зеленовка, площадка № 3	строительство	2033	1	улица в жилой застройке – 1,0 км	
3.	Улицы и автомобильные дороги местного значения	поселок Рассвет, площадка № 2	строительство	2033	31,1	главная улица – 1,8км улица в жилой застройке – 29,3 км	

2.5. Объекты местного значения в сфере водоснабжения

№ п/п	Назначение и наименование объекта	Местоположение объекта	Вид работ, который планируется в целях размещения объекта	Срок, до которого планируется размещение объекта, г.	Основные характеристики объекта		Характеристики зон с особыми условиями использования территорий (ЗСО)
					Протяженность, км	Иные характеристики	
1.	Сети водопровода	село Васильевка на площадке	строительство	2030г.		-	В соответствии с СанПиН 2.1.4.1110-02 ширину санитарно-защитной полосы следует принимать по обе стороны от крайних линий водопровода: при отсутствии грунтовых вод - не менее 10 м при диаметре водоводов до 1000 мм и не менее 20 м при диаметре водоводов более 1000 мм; при наличии грунтовых вод - не менее 50 м вне зависимости от диаметра водоводов.
		площадка № 1			1,55	-	
2.	Сети водопровода	поселок Рассвет на площадке № 2	строительство	2030г.	39,11		
3.	Водозабор	Северная часть площадки №2	строительство	2030г.	2 арт. Скважины	2xQ=200м3/сут	В соответствии с СанПиН 2.1.4.1110-02 радиус 1-ого пояса ЗСО от 30 до 50 м в зависимости от защищенности подземных вод. Размеры 2-ого и 3-его поясов ЗСО определяются на основании гидрогеологических расчетов
		Северо-западная часть площадки №2	строительство	2030г.	2 арт. Скважины	2xQ=200м3/сут	
4.	Сети водопровода	село Зеленовка на площадке №3	строительство	2030г.	1,6	-	-//-

2.6. Объекты местного значения в сфере водоотведения

№ п/п	Назначение и наименование объекта	Местоположение объекта	Вид работ, который планируется в целях размещения объекта	Срок, до которого планируется размещение объекта, г.	Основные характеристики объекта		Характеристики зон с особыми условиями использования территорий (ЗСО)
					Протяженность, км	Иные характеристики	
1.	Канализационные сети	поселок Рассвет	строительство	2030г.			В соответствии с СП 18.13330.2011
		площадка № 2			35,9		
		южнее площадке №2			5,0		
2.	Канализационная насосная станция	поселок Рассвет, площадка № 2	строительство	2030г.		Q=300м3/сут	В соответствии с СанПиН 2.2.1/2.1.1.1200-03 ориентировочный размер санитарно-защитной зоны объекта – 20 м
3.	Канализационная насосная станция	поселок Рассвет, площадка № 2	строительство	2030г.		Q=400м3/сут	
4.	Канализационная насосная станция	юго-западнее площадки №2	строительство	2030г.		Q=600м3/сут	

3. Параметры функциональных зон, а также сведения о планируемых для размещения в них объектах регионального значения, объектах местного значения муниципального района Ставропольский, объектах местного значения сельского поселения Васильевка, за исключением линейных объектов

Вид зоны	Площадь, га	Коэффициент застройки	Коэффициент плотности застройки	Плотность населения, чел./га
Жилые зоны	606,66	0,2	0,4	25
	объекты местного значения муниципального района: - объект здравоохранения в селе Васильевка, ул. Больничная (реконструкция); - общеобразовательное учреждение в селе Зеленовка, ул. Советская (реконструкция); - общеобразовательное учреждение среднего (полного) общего образования в селе Васильевка, ул.Правленческая (реконструкция); - дошкольное образовательное учреждение в селе Васильевка, ул. Правленческая (реконструкция); - общеобразовательное учреждение в поселке Рассвет, площадка № 2; - дошкольное образовательное учреждение в поселке Рассвет, площадка № 2; - дошкольное образовательное учреждение в поселке Рассвет, площадка № 2; - дошкольное образовательное учреждение в селе Зеленовка, площадка № 3. объекты местного значения сельского поселения: - объект культуры в поселке Рассвет, ул. Садовая реконструкция; - шкафной газорегуляторный пункт (ШГРП) в селе Васильевка, площадка № 1 (2 шт.); - шкафной газорегуляторный пункт (ШГРП) в поселке Рассвет, площадка № 2 (8 шт.); - шкафной газорегуляторный пункт (ШГРП) в селе Зеленовка, площадка № 3; - канализационная насосная станция в поселке Рассвет, площадка № 2 (2 шт.); - канализационная насосная станция, юго-западнее площадки № 2.			
Развитие жилой зоны до 2033 года в селе Васильевка планируется на следующих площадках: на площадке № 1 общей площадью территории – 29,4 га, расположенной в западной части села (планируется размещение 147 участков под индивидуальное жилищное строительство, ориентировочная общая площадь жилищного фонда – 18 600 кв.м, расчетная численность населения – 515 человек); Развитие жилой зоны до 2033 года в поселке Рассвет планируется на следующих площадках: на площадке № 2 общей площадью территории – 198,9 га, расположенной севернее и северо-западнее существующей застройки (планируется размещение 995 участков под индивидуальное жилищное строительство, ориентировочная общая площадь жилищного фонда – 125 400 кв.м, расчетная численность населения – 3483 человек). Развитие жилой зоны до 2033 года в селе Зеленовка планируется на следующих площадках: на площадке № 3 общей площадью территории – 7,4 га, расположенной южнее существующей застройки села (планируется размещение 37 участков под индивидуальное жилищное строительство, ориентировочная общая площадь жилищного фонда – 4 700 кв.м, расчетная численность населения – 130 человек).				
Общественно-деловые зоны	10,72	1,0	3,0	-
	объекты местного значения муниципального района: - офис врача общей практики в поселке Рассвет на площадке № 2. объекты местного значения сельского поселения: - физкультурно-оздоровительный комплекс в селе Зеленовка, площадка №3; - объект культуры в селе Васильевка, ул. Школьная реконструкция; - объект культуры в поселке Рассвет, площадка № 2; - объект культуры в селе Зеленовка, площадка № 3; - объект культурно-бытового назначения в поселке Рассвет, площадка № 2.			
Производственные зоны, зоны инженерной и транспортной инфраструктур	1611,13	0,6	1,8	-
	объект регионального значения: - индустриальный парк “Ставропольский”, с. Зеленовка; - пожарное депо, западнее села Васильевка; - ГРС-10 с. Васильевка в районе с. Зеленовка с. Новая Васильевка (реконструкция). объекты местного значения сельского поселения: - водозабор, в северной части площадки №2; - водозабор, в северно-западной части площадки №2; - шкафной газорегуляторный пункт (ШГРП) на севере за границами села Зеленовка (3 шт.).			
Зоны сельскохозяйственного использования	7931,00	-	-	-
	объекты местного значения сельского поселения: - шкафной газорегуляторный пункт (ШГРП в селе Васильевка, восточнее ул. Набережная; - шкафной газорегуляторный пункт (ШГРП) на севере за границами поселка Рассвет (2 шт.).			
Зоны рекреационного назначения	15310,04	-	-	-
	объект регионального значения: - федоровский лесной питомник, в 6 000 км в северо-восточном направлении от г.о. Тольятти; объекты местного значения сельского поселения: - спортивное плоскостное сооружение в селе Зеленовка, площадка № 3; - физкультурно-оздоровительный комплекс в поселке Рассвет на площадке № 2; - спортивные плоскостные сооружения в поселке Рассвет, площадка № 2.			
Зоны специального назначения	51,36	-	-	-
	объект регионального значения: - межмуниципальный отходоперерабатывающий комплекс, северо-восточная часть кадастрового квартала 63:32:1801005.			

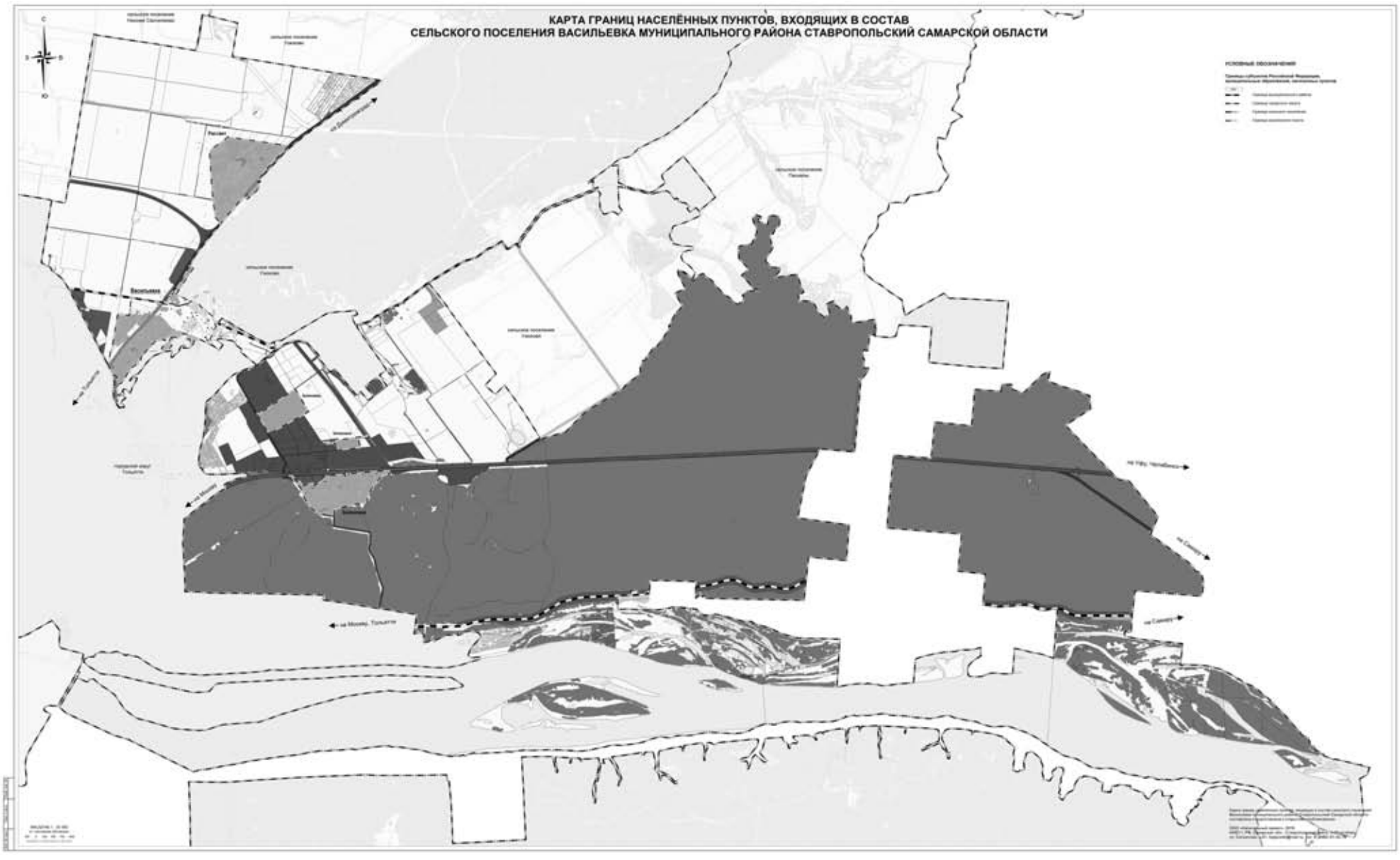

КАРТА ПЛАНИРУЕМОГО РАЗМЕЩЕНИЯ ОБЪЕКТОВ МЕСТНОГО ЗНАЧЕНИЯ СЕЛЬСКОГО ПОСЕЛЕНИЯ ВАСИЛЬЕВКА
МУНИЦИПАЛЬНОГО РАЙОНА СТАВРОПОЛЬСКИЙ САМАРСКОЙ ОБЛАСТИ
СЕЛО ВАСИЛЬЕВКА
ПОСЕЛОК РАССВЕТ
СЕЛО ЗЕЛЕНОВКА

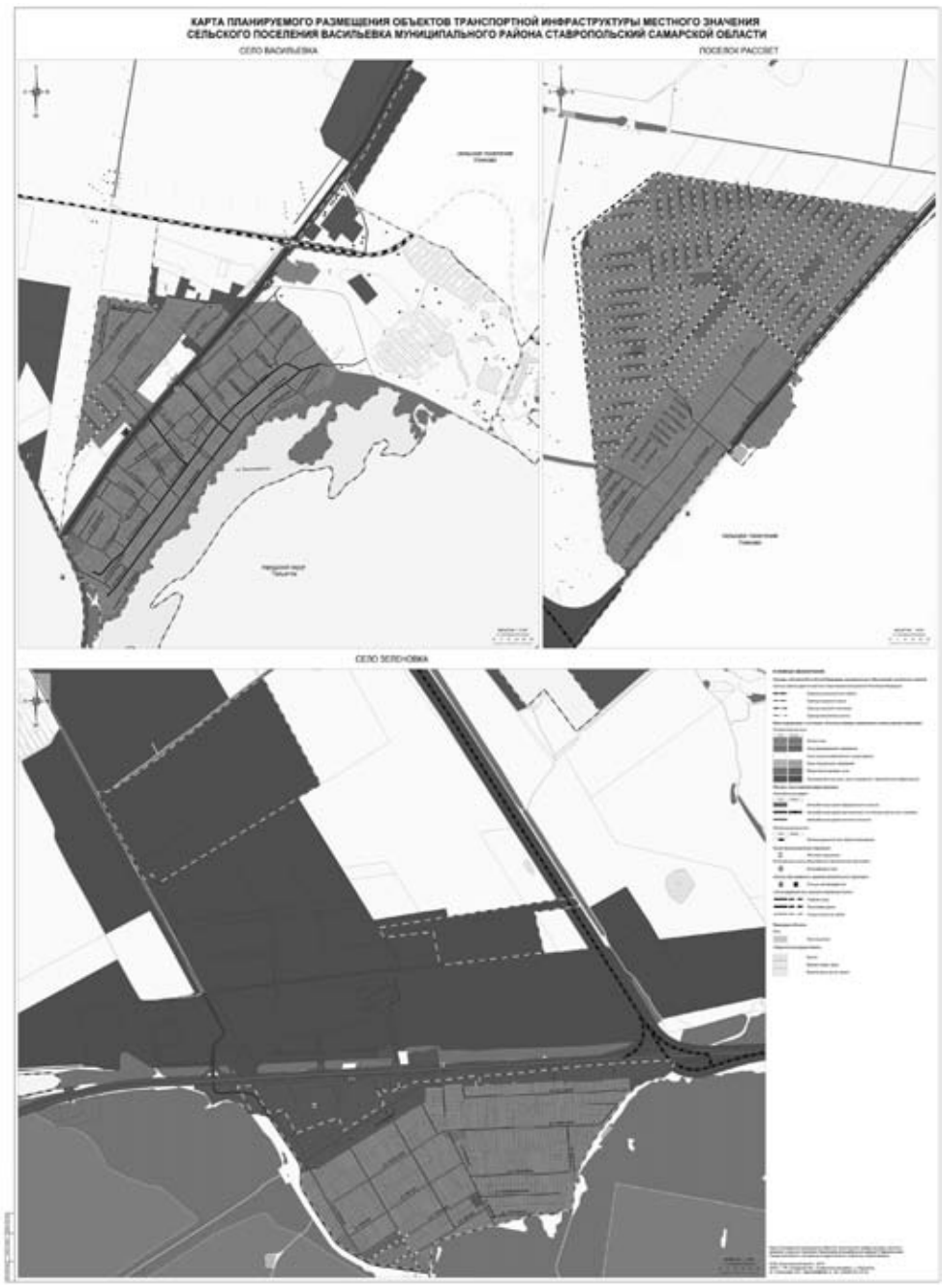
КАРТА ПЛАНИРУЕМОГО РАЗМЕЩЕНИЯ ОБЪЕКТОВ ТРАНСПОРТНОЙ ИНФРАСТРУКТУРЫ МЕСТНОГО ЗНАЧЕНИЯ
СЕЛЬСКОГО ПОСЕЛЕНИЯ ВАСИЛЬЕВКА МУНИЦИПАЛЬНОГО РАЙОНА СТАВРОПОЛЬСКИЙ САМАРСКОЙ ОБЛАСТИ
СЕЛО ВАСИЛЬЕВКА
ПОСЕЛОК РАССВЕТ
СЕЛО ЗЕЛЕНОВКА

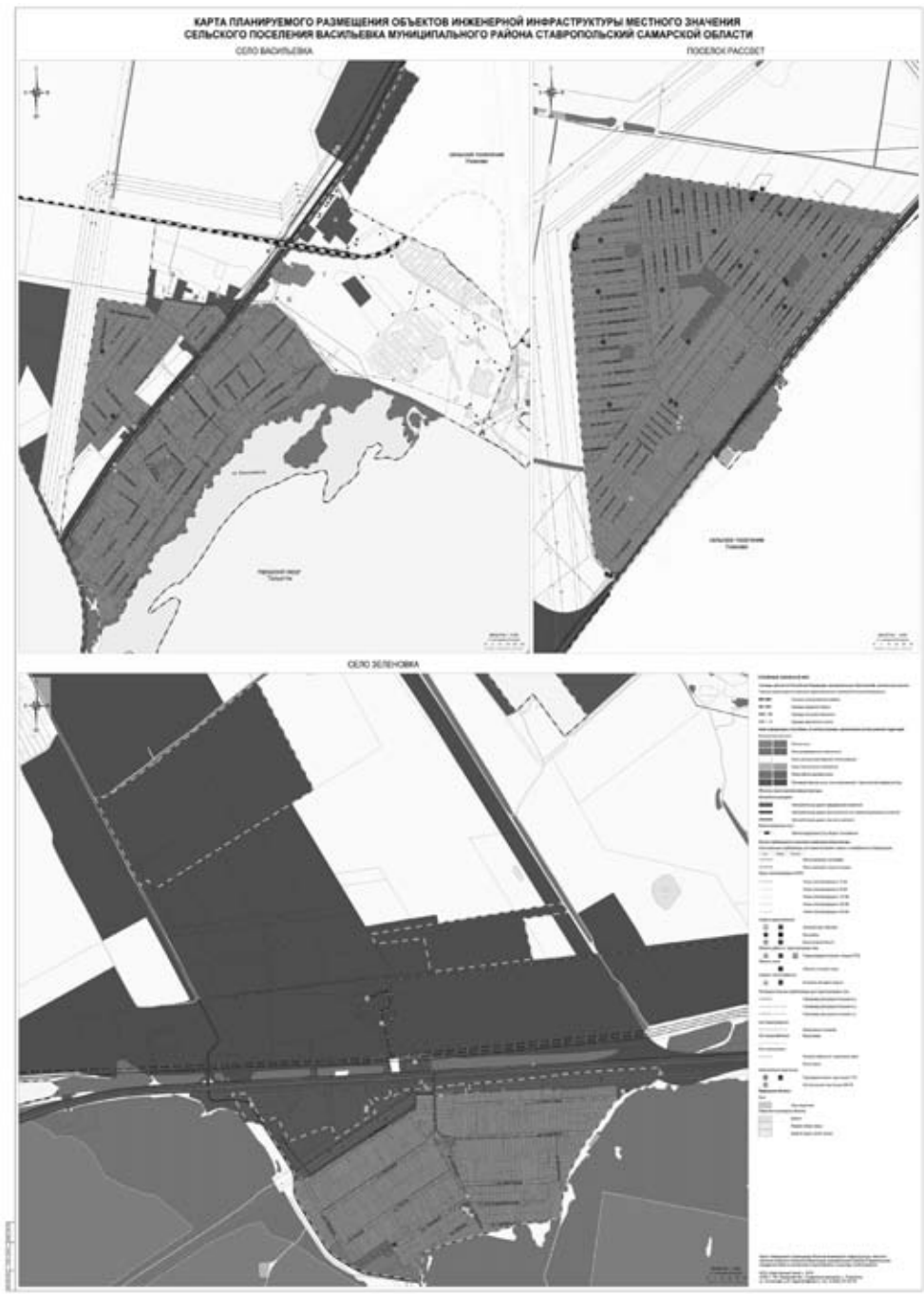
КАРТА ПЛАНИРУЕМОГО РАЗМЕЩЕНИЯ ОБЪЕКТОВ ИНЖЕНЕРНОЙ ИНФРАСТРУКТУРЫ МЕСТНОГО ЗНАЧЕНИЯ
СЕЛЬСКОГО ПОСЕЛЕНИЯ ВАСИЛЬЕВКА МУНИЦИПАЛЬНОГО РАЙОНА СТАВРОПОЛЬСКИЙ САМАРСКОЙ ОБЛАСТИ
СЕЛО ВАСИЛЬЕВКА
ПОСЕЛОК РАССВЕТ
СЕЛО ЗЕЛЕНОВКА

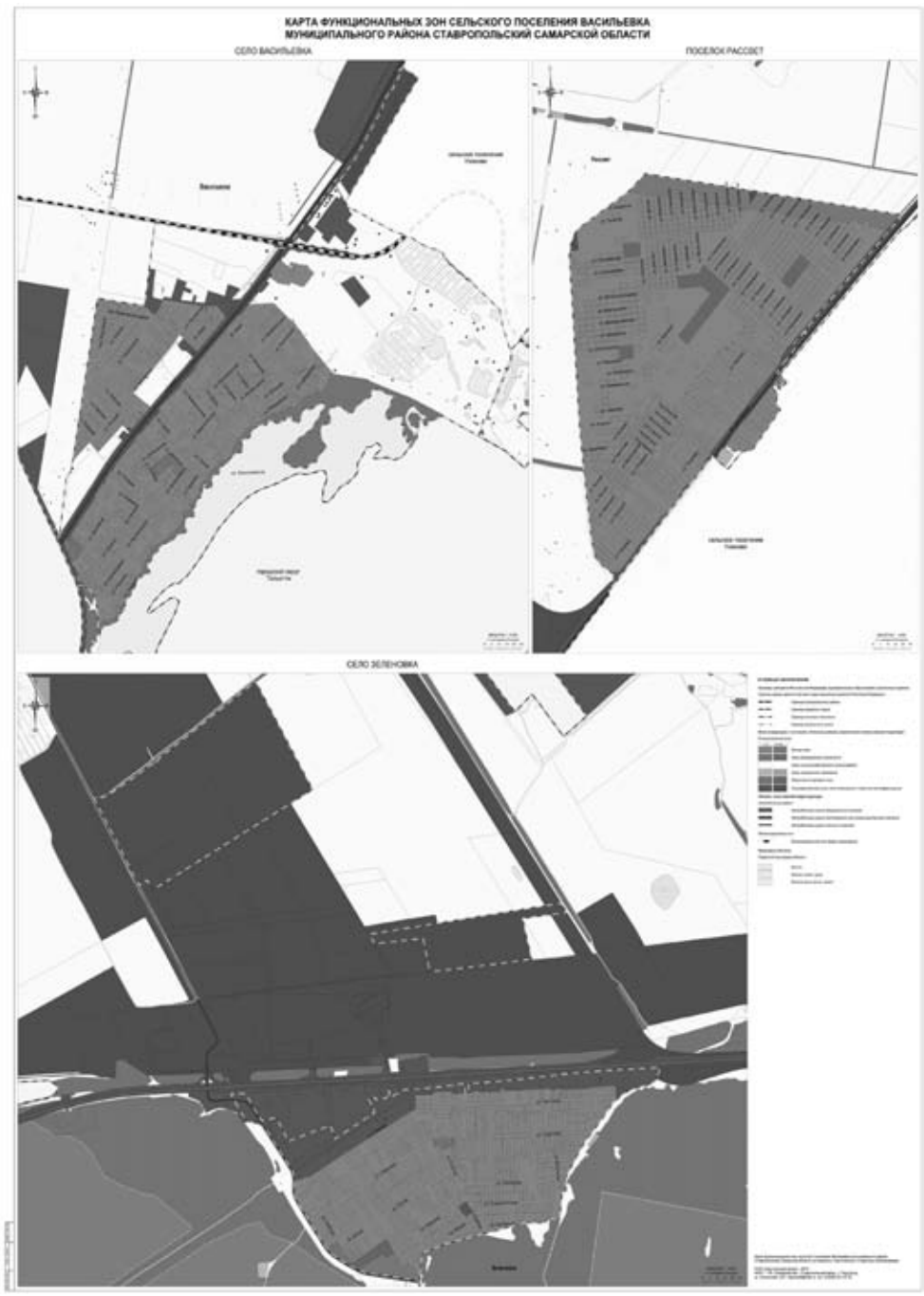
КАРТА ФУНКЦИОНАЛЬНЫХ ЗОН СЕЛЬСКОГО ПОСЕЛЕНИЯ ВАСИЛЬЕВКА
МУНИЦИПАЛЬНОГО РАЙОНА СТАВРОПОЛЬСКИЙ САМАРСКОЙ ОБЛАСТИ
СЕЛО ВАСИЛЬЕВКА
ПОСЕЛОК РАССВЕТ
СЕЛО ЗЕЛЕНОВКА

Приложение № 1
к приказу Минэкономразвития России
от 23.11.2018 № 650

ФОРМА
графического описания местоположения границ населенных пунктов, территориальных зон, особо охраняемых природных территорий, зон с особыми условиями использования территории

ОПИСАНИЕ МЕСТОПОЛОЖЕНИЯ ГРАНИЦ [1]
село Васильевка
(наименование объекта, местоположение границ которого описано (далее – объект)

Раздел 1

Сведения об объекте		
№ п/п	Характеристики объекта	Описание характеристик
1	2	3
1	Местоположение объекта [2]	Самарская область, муниципальный район Ставропольский, сельское поселение Васильевка, село Васильевка
2	Площадь объекта +/- величина погрешности определения площади (Р +/- Дельта Р)[3]	4018269±702 м²
3	Иные характеристики объекта [4]	

Раздел 2

Сведения о местоположении границ объекта [5]

1. Система координат МСК-63

2. Сведения о характерных точках границ объекта

Обозначение характерных точек границ	Координаты, м X	Координаты, м Y	Метод определения координат характерной точки [6]	Средняя квадратическая погрешность положения характерной точки (Mt), м	Описание обозначения точки на местности (при наличии)[7]
1	2	3	4	5	6
(1)					
1	425827,87	1331972,76	Картометрический метод	0,10	-
4	425803,08	1331985,16	Картометрический метод	0,10	-
3	425796,91	1331970,99	Картометрический метод	0,10	-
2	425822,07	1331959,02	Картометрический метод	0,10	-
1	425827,87	1331972,76	Картометрический метод	0,10	-
(2)					
5	427726,81	1332648,16	Картометрический метод	0,10	-
410	427663,38	1333033,37	Картометрический метод	0,10	-
409	427603,13	1333400,84	Картометрический метод	0,10	-
408	427598,39	1333429,78	Картометрический метод	0,10	-
407	427586,78	1333440,56	Картометрический метод	0,10	-
406	427579,94	1333454,11	Картометрический метод	0,10	-
405	427577,47	1333471,40	Картометрический метод	0,10	-
404	427576,90	1333475,35	Картометрический метод	0,10	-
403	427571,22	1333514,94	Картометрический метод	0,10	-
402	427570,51	1333519,90	Картометрический метод	0,10	-
401	427567,22	1333524,16	Картометрический метод	0,10	-
400	427562,41	1333530,40	Картометрический метод	0,10	-
399	427561,64	1333535,76	Картометрический метод	0,10	-
398	427558,49	1333557,77	Картометрический метод	0,10	-
397	427551,61	1333605,94	Картометрический метод	0,10	-
396	427551,04	1333609,92	Картометрический метод	0,10	-
395	427509,05	1333903,64	Картометрический метод	0,10	-
394	427503,04	1333956,92	Картометрический метод	0,10	-
393	427502,45	1333962,10	Картометрический метод	0,10	-
392	427504,54	1334007,24	Картометрический метод	0,10	-
391	427506,04	1334039,75	Картометрический метод	0,10	-
390	427505,74	1334100,31	Картометрический метод	0,10	-
389	427518,03	1334159,06	Картометрический метод	0,10	-
388	427534,82	1334204,12	Картометрический метод	0,10	-
387	427544,71	1334230,72	Картометрический метод	0,10	-
386	427554,87	1334244,76	Картометрический метод	0,10	-
385	427581,59	1334281,67	Картометрический метод	0,10	-
384	427631,07	1334337,70	Картометрический метод	0,10	-
383	427640,64	1334348,54	Картометрический метод	0,10	-
382	427641,80	1334349,73	Картометрический метод	0,10	-
381	427640,52	1334352,84	Картометрический метод	0,10	-
380	427636,31	1334363,52	Картометрический метод	0,10	-
379	427635,42	1334370,54	Картометрический метод	0,10	-
378	427632,48	1334381,70	Картометрический метод	0,10	-
377	427624,53	1334397,03	Картометрический метод	0,10	-
376	427607,41	1334425,32	Картометрический метод	0,10	-
375	427599,17	1334438,65	Картометрический метод	0,10	-
374	427578,86	1334481,03	Картометрический метод	0,10	-
373	427568,91	1334510,71	Картометрический метод	0,10	-
372	427565,73	1334530,69	Картометрический метод	0,10	-
371	427560,68	1334548,13	Картометрический метод	0,10	-
370	427557,41	1334559,39	Картометрический метод	0,10	-
369	427542,24	1334586,93	Картометрический метод	0,10	-
368	427538,17	1334591,91	Картометрический метод	0,10	-
367	427532,21	1334596,22	Картометрический метод	0,10	-
366	427525,85	1334599,00	Картометрический метод	0,10	-
365	427519,20	1334600,02	Картометрический метод	0,10	-
364	427514,80	1334600,71	Картометрический метод	0,10	-
363	427511,13	1334602,26	Картометрический метод	0,10	-
362	427504,61	1334606,38	Картометрический метод	0,10	-
361	427492,29	1334617,13	Картометрический метод	0,10	-
360	427476,58	1334633,97	Картометрический метод	0,10	-
359	427464,27	1334646,28	Картометрический метод	0,10	-
358	427456,68	1334655,09	Картометрический метод	0,10	-
357	427420,14	1334698,30	Картометрический метод	0,10	-
356	427408,89	1334713,29	Картометрический метод	0,10	-
355	427384,42	1334744,11	Картометрический метод	0,10	-
354	427373,41	1334758,62	Картометрический метод	0,10	-
353	427362,15	1334780,54	Картометрический метод	0,10	-
352	427358,07	1334786,66	Картометрический метод	0,10	-
351	427355,06	1334789,59	Картометрический метод	0,10	-
350	427347,96	1334797,99	Картометрический метод	0,10	-
349	427329,31	1334817,27	Картометрический метод	0,10	-
348	427327,21	1334819,97	Картометрический метод	0,10	-
347	427310,96	1334837,81	Картометрический метод	0,10	-
346	427304,25	1334845,37	Картометрический метод	0,10	-
345	427301,91	1334848,07	Картометрический метод	0,10	-
344	427185,78	1334978,08	Картометрический метод	0,10	-
343	427088,81	1334994,81	Картометрический метод	0,10	-
342	426935,22	1335047,92	Картометрический метод	0,10	-
341	426933,09	1335048,59	Картометрический метод	0,10	-
340	426922,14	1335052,02	Картометрический метод	0,10	-
339	426919,51	1335052,83	Картометрический метод	0,10	-
338	426868,10	1335053,06	Картометрический метод	0,10	-
337	426506,05	1334878,63	Картометрический метод	0,10	-
336	426506,93	1334873,36	Картометрический метод	0,10	-
335	426507,20	1334867,87	Картометрический метод	0,10	-
334	426493,46	1334861,48	Картометрический метод	0,10	-
333	426477,60	1334854,09	Картометрический метод	0,10	-
332	426469,83	1334850,48	Картометрический метод	0,10	-
331	426468,58	1334851,12	Картометрический метод	0,10	-
330	426458,66	1334855,90	Картометрический метод	0,10	-
329	426405,81	1334832,65	Картометрический метод	0,10	-
328	426414,22	1334816,20	Картометрический метод	0,10	-
327	426532,02	1334584,39	Картометрический метод	0,10	-
326	426503,73	1334543,34	Картометрический метод	0,10	-
325	426503,39	1334504,22	Картометрический метод	0,10	-
324	426472,19	1334491,75	Картометрический метод	0,10	-
323	426470,05	1334473,96	Картометрический метод	0,10	-
322	426495,07	1334454,80	Картометрический метод	0,10	-
321	426504,95	1334440,95	Картометрический метод	0,10	-
320	426489,53	1334433,43	Картометрический метод	0,10	-
319	426445,59	1334423,77	Картометрический метод	0,10	-
318	426395,40	1334418,44	Картометрический метод	0,10	-
317	426357,54	1334398,40	Картометрический метод	0,10	-
316	426328,67	1334359,13	Картометрический метод	0,10	-
315	426347,04	1334369,71	Картометрический метод	0,10	-
314	426348,56	1334368,38	Картометрический метод	0,10	-
313	426366,69	1334354,56	Картометрический метод	0,10	-
312	426370,25	1334351,84	Картометрический метод	0,10	-
311	426376,19	1334349,69	Картометрический метод	0,10	-
310	426380,25	1334347,53	Картометрический метод	0,10	-
309	426383,75	1334347,50	Картометрический метод	0,10	-
308	426388,06	1334348,47	Картометрический метод	0,10	-
307	426394,94	1334347,88	Картометрический метод	0,10	-
306	426401,31	1334349,50	Картометрический метод	0,10	-
305	426405,44	1334349,78	Картометрический метод	0,10	-
304	426408,56	1334349,25	Картометрический метод	0,10	-
303	426408,88	1334347,31	Картометрический метод	0,10	-
302	426408,69	1334344,62	Картометрический метод	0,10	-
301	426406,31	1334341,97	Картометрический метод	0,10	-
300	426400,19	1334339,88	Картометрический метод	0,10	-
299	426399,94	1334338,41	Картометрический метод	0,10	-
298	426399,62	1334333,25	Картометрический метод	0,10	-
297	426400,81	1334329,53	Картометрический метод	0,10	-
296	426403,12	1334327,00	Картометрический метод	0,10	-

295	426406,62	1334324,88	Картометрический метод	0,10	-
294	426413,44	1334324,06	Картометрический метод	0,10	-
293	426420,12	1334323,09	Картометрический метод	0,10	-
292	426430,88	1334322,78	Картометрический метод	0,10	-
291	426438,06	1334322,88	Картометрический метод	0,10	-
290	426446,62	1334320,75	Картометрический метод	0,10	-
289	426452,12	1334321,41	Картометрический метод	0,10	-
288	426455,69	1334324,28	Картометрический метод	0,10	-
287	426458,06	1334328,78	Картометрический метод	0,10	-
286	426459,69	1334332,94	Картометрический метод	0,10	-
285	426462,94	1334334,41	Картометрический метод	0,10	-
284	426466,31	1334333,94	Картометрический метод	0,10	-
283	426467,88	1334332,53	Картометрический метод	0,10	-
282	426469,81	1334327,19	Картометрический метод	0,10	-
281	426471,44	1334322,22	Картометрический метод	0,10	-
280	426473,25	1334318,19	Картометрический метод	0,10	-
279	426477,00	1334312,75	Картометрический метод	0,10	-
278	426483,06	1334311,62	Картометрический метод	0,10	-
277	426518,38	1334319,72	Картометрический метод	0,10	-
276	426533,81	1334307,19	Картометрический метод	0,10	-
275	426520,38	1334279,09	Картометрический метод	0,10	-
274	426511,50	1334241,44	Картометрический метод	0,10	-
273	426507,62	1334223,44	Картометрический метод	0,10	-
272	426524,00	1334200,19	Картометрический метод	0,10	-
271	426648,50	1334258,34	Картометрический метод	0,10	-
270	426677,62	1334194,81	Картометрический метод	0,10	-
269	426695,56	1334136,75	Картометрический метод	0,10	-
268	426695,56	1334122,28	Картометрический метод	0,10	-
267	426681,10	1334114,44	Картометрический метод	0,10	-
266	426652,25	1334105,00	Картометрический метод	0,10	-
265	426640,75	1334091,50	Картометрический метод	0,10	-
264	426609,94	1334033,31	Картометрический метод	0,10	-
263	426554,38	1333984,75	Картометрический метод	0,10	-
262	426542,56	1333954,72	Картометрический метод	0,10	-
261	426577,50	1333923,12	Картометрический метод	0,10	-
260	426590,38	1333881,75	Картометрический метод	0,10	-
259	426579,50	1333840,50	Картометрический метод	0,10	-
258	426561,25	1333824,91	Картометрический метод	0,10	-
257	426542,12	1333823,59	Картометрический метод	0,10	-
256	426492,12	1333836,91	Картометрический метод	0,10	-
255	426480,81	1333828,47	Картометрический метод	0,10	-
254	426477,31	1333790,81	Картометрический метод	0,10	-
253	426472,25	1333780,69	Картометрический метод	0,10	-
252	426420,94	1333760,91	Картометрический метод	0,10	-
251	426401,38	1333775,19	Картометрический метод	0,10	-
250	426359,00	1333784,81	Картометрический метод	0,10	-
249	426343,69	1333808,66	Картометрический метод	0,10	-
248	426324,94	1333802,25	Картометрический метод	0,10	-
247	426303,12	1333770,59	Картометрический метод	0,10	-
246	426245,31	1333735,28	Картометрический метод	0,10	-
245	426229,31	1333693,12	Картометрический метод	0,10	-
244	426209,88	1333676,72	Картометрический метод	0,10	-
243	426206,06	1333663,75	Картометрический метод	0,10	-
242	426204,91	1333653,53	Картометрический метод	0,10	-
241	426209,31	1333638,86	Картометрический метод	0,10	-
240	426213,71	1333617,59	Картометрический метод	0,10	-
239	426210,78	1333591,93	Картометрический метод	0,10	-
238	426211,03	1333572,35	Картометрический метод	0,10	-
237	426221,04	1333554,34	Картометрический метод	0,10	-
236	426233,71	1333550,34	Картометрический метод	0,10	-
235	426241,05	1333545,67	Картометрический метод	0,10	-
234	426240,38	1333533,66	Картометрический метод	0,10	-
233	426233,71	1333521,66	Картометрический метод	0,10	-
232	426243,05	1333513,65	Картометрический метод	0,10	-
231	426263,06	1333510,98	Картометрический метод	0,10	-
230	426292,41	1333520,32	Картометрический метод	0,10	-
229	426310,42	1333530,99	Картометрический метод	0,10	-
228	426323,75	1333549,00	Картометрический метод	0,10	-
227	426402,31	1333633,66	Картометрический метод	0,10	-
226	426437,25	1333690,66	Картометрический метод	0,10	-
225	426489,69	1333734,16	Картометрический метод	0,10	-
224	426595,19	1333796,41	Картометрический метод	0,10	-
223	426601,96	1333786,69	Картометрический метод	0,10	-
222	426613,61	1333773,80	Картометрический метод	0,10	-
221	426613,61	1333765,52	Картометрический метод	0,10	-
220	426609,93	1333763,99	Картометрический метод	0,10	-
219	426600,12	1333760,31	Картометрический метод	0,10	-
218	426596,44	1333749,57	Картометрический метод	0,10	-
217	426595,21	1333740,68	Картометрический метод	0,10	-
216	426583,25	1333721,66	Картометрический метод	0,10	-
215	426566,38	1333696,81	Картометрический метод	0,10	-
214	426565,76	1333682,39	Картометрический метод	0,10	-
213	426571,36	1333673,08	Картометрический метод	0,10	-
212	426572,36	1333657,07	Картометрический метод	0,10	-
211	426568,02	1333648,40	Картометрический метод	0,10	-
210	426556,35	1333643,40	Картометрический метод	0,10	-
209	426536,34	1333641,73	Картометрический метод	0,10	-
208	426515,67	1333632,73	Картометрический метод	0,10	-
207	426501,33	1333626,39	Картометрический метод	0,10	-
206	426488,65	1333616,72	Картометрический метод	0,10	-
205	426486,65	1333605,72	Картометрический метод	0,10	-
204	426491,32	1333598,71	Картометрический метод	0,10	-
203	426492,66	1333592,71	Картометрический метод	0,10	-
202	426492,32	1333580,71	Картометрический метод	0,10	-
201	426495,99	1333575,04	Картометрический метод	0,10	-
200	426507,35	1333577,84	Картометрический метод	0,10	-
199	426515,36	1333582,17	Картометрический метод	0,10	-
198	426522,70	1333579,50	Картометрический метод	0,10	-
197	426525,37	1333570,83	Картометрический метод	0,10	-
196	426518,69	1333565,16	Картометрический метод	0,10	-
195	426514,69	1333556,16	Картометрический метод	0,10	-
194	426520,70	1333548,16	Картометрический метод	0,10	-
193	426520,70	1333539,82	Картометрический метод	0,10	-
192	426517,03	1333534,49	Картометрический метод	0,10	-
191	426507,69	1333531,15	Картометрический метод	0,10	-
190	426502,35	1333525,82	Картометрический метод	0,10	-
189	426500,35	1333515,48	Картометрический метод	0,10	-
188	426500,35	1333508,81	Картометрический метод	0,10	-
187	426493,34	1333502,81	Картометрический метод	0,10	-
186	426486,33	1333497,94	Картометрический метод	0,10	-
185	426482,00	1333481,60	Картометрический метод	0,10	-
184	426484,67	1333469,93	Картометрический метод	0,10	-
183	426495,34	1333449,58	Картометрический метод	0,10	-
182	426497,68	1333439,58	Картометрический метод	0,10	-
181	426496,34	1333419,57	Картометрический метод	0,10	-
180	426493,61	1333415,36	Картометрический метод	0,10	-
179	426478,64	1333404,03	Картометрический метод	0,10	-
178	426472,63	1333394,02	Картометрический метод	0,10	-
177	426473,97	1333377,35	Картометрический метод	0,10	-
176	426470,97	1333360,01	Картометрический метод	0,10	-
175	426466,06	1333345,46	Картометрический метод	0,10	-
174	426460,88	1333332,52	Картометрический метод	0,10	-
173	426460,72	1333332,13	Картометрический метод	0,10	-
172	426451,38	1333319,79	Картометрический метод	0,10	-
171	426447,02	1333315,94	Картометрический метод	0,10	-
170	426436,99	1333307,06	Картометрический метод	0,10	-
169	426434,04	1333304,45	Картометрический метод	0,10	-
168	426426,07	1333300,91	Картометрический метод	0,10	-
167	426416,03	1333296,45	Картометрический метод	0,10	-
166	426397,68	1333289,11	Картометрический метод	0,10	-
165	426387,01	1333269,78	Картометрический метод	0,10	-
164	426382,50	1333250,22	Картометрический метод	0,10	-
163	426381,17	1333238,55	Картометрический метод	0,10	-
162	426377,59	1333236,86	Картометрический метод	0,10	-
161	426369,16	1333232,88	Картометрический метод	0,10	-
160	426354,82	1333235,89	Картометрический метод	0,10	-
159	426344,60	1333238,73	Картометрический метод	0,10	-
158	426341,49	1333239,60	Картометрический метод	0,10	-
157	426328,47	1333243,22	Картометрический метод	0,10	-
156	426327,27	1333243,22	Картометрический метод	0,10	-
155	426314,46	1333243,22	Картометрический метод	0,10	-
154	426303,20	1333226,88	Картометрический метод	0,10	-
153	426298,87	1333200,54	Картометрический метод	0,10	-
152	426293,87	1333190,87	Картометрический метод	0,10	-
151	426282,20	1333179,87	Картометрический метод	0,10	-
150	426269,19	1333159,53	Картометрический метод	0,10	-
149	426255,86	1333150,20	Картометрический метод	0,10	-
148	426235,11	1333143,50	Картометрический метод	0,10	-
147	426229,50	1333119,19	Картометрический метод	0,10	-
146	426214,37	1333092,66	Картометрический метод	0,10	-
145	426199,99	1333087,20	Картометрический метод	0,10	-
144	426181,82	1333087,99	Картометрический метод	0,10	-
143	426170,71	1333081,98	Картометрический метод	0,10	-
142	426170,71	1333060,91	Картометрический метод	0,10	-
141	426157,55	1333042,08	Картометрический метод	0,10	-
140	426153,81	1333042,75	Картометрический метод	0,10	-
139	426145,69	1333037,88	Картометрический метод	0,10	-
138	426143,59	1333034,86	Картометрический метод	0,10	-
137	426131,35	1333028,92	Картометрический метод	0,10	-
136	426115,45	1333032,82	Картометрический метод	0,10	-
135	426093,50	1333036,72	Картометрический метод	0,10	-
134	426085,18	1333034,38	Картометрический метод	0,10	-
133	426080,64	1333020,34	Картометрический метод	0,10	-
132	426083,25	1333000,63	Картометрический метод	0,10	-
131	426086,25	1332992,53	Картометрический метод	0,10	-
130	426090,38	1332991,97	Картометрический метод	0,10	-
129	426096,69	1332996,88	Картометрический метод	0,10	-
128	426102,62	1332989,41	Картометрический метод	0,10	-
127	426099,62	1332982,25	Картометрический метод	0,10	-
126	426086,88	1332983,97	Картометрический метод	0,10	-
125	426081,44	1332977,75	Картометрический метод	0,10	-
124	426080,81	1332972,44	Картометрический метод	0,10	-
123	426075,69	1332973,00	Картометрический метод	0,10	-
122	426070,69	1332967,94	Картометрический метод	0,10	-
121	426071,75	1332963,56	Картометрический метод	0,10	-
120	426059,31	1332963,41	Картометрический метод	0,10	-
119	426054,19	1332970,25	Картометрический метод	0,10	-
118	426049,50	1332967,94	Картометрический метод	0,10	-
117	426052,94	1332962,16	Картометрический метод	0,10	-
116	426050,62	1332960,78	Картометрический метод	0,10	-
115	426033,81	1332964,34	Картометрический метод	0,10	-
114	426025,12	1332957,12	Картометрический метод	0,10	-
113	426024,94	1332946,59	Картометрический метод	0,10	-
112	426008,12	1332935,25	Картометрический метод	0,10	-
111	425977,88	1332927,34	Картометрический метод	0,10	-
110	425965,56	1332920,50	Картометрический метод	0,10	-
109	425963,25	1332908,00	Картометрический метод	0,10	-
108	425952,81	1332904,62	Картометрический метод	0,10	-
107	425926,75	1332920,94	Картометрический метод	0,10	-
106	425918,31	1332919,03	Картометрический метод	0,10	-
105	425905,31	1332906,81	Картометрический метод	0,10	-
104	425905,56	1332886,72	Картометрический метод	0,10	-
103	425901,50	1332881,56	Картометрический метод	0,10	-
102	425892,25	1332863,09	Картометрический метод	0,10	-
101	425867,00	1332843,81	Картометрический метод	0,10	-
100	425860,25	1332843,81	Картометрический метод	0,10	-
99	425832,26	1332859,56	Картометрический метод	0,10	-
98	425823,82	1332865,44	Картометрический метод	0,10	-
97	425815,76	1332866,08	Картометрический метод	0,10	-
96	425809,16	1332854,14	Картометрический метод	0,10	-
95	425787,69	1332795,86	Картометрический метод	0,10	-
94	425783,14	1332783,38	Картометрический метод	0,10	-
93	425767,25	1332778,69	Картометрический метод	0,10	-
92	425759,68	1332770,89	Картометрический метод	0,10	-
91	425740,08	1332753,73	Картометрический метод	0,10	-
90	425740,76	1332717,05	Картометрический метод	0,10	-
89	425718,81	1332686,62	Картометрический метод	0,10	-
88	425695,89	1332669,25	Картометрический метод	0,10	-
87	425676,42	1332649,95	Картометрический метод	0,10	-
86	425659,77	1332636,68	Картометрический метод	0,10	-
85	425632,52	1332621,86	Картометрический метод	0,10	-
84	425612,85	1332603,91	Картометрический метод	0,10	-
83	425591,22	1332599,47	Картометрический метод	0,10	-
82	425575,32	1332607,28	Картометрический метод	0,10	-
81	425567,75	1332614,30	Картометрический метод	0,10	-
80	425560,94	1332614,30	Картометрический метод	0,10	-
79	425550,34	1332600,25	Картометрический метод	0,10	-
78	425540,50	1332569,04	Картометрический метод	0,10	-
77	425517,81	1332533,95	Картометрический метод	0,10	-
76	425510,25	1332535,62	Картометрический метод	0,10	-
75	425499,35	1332527,05	Картометрический метод	0,10	-
74	425487,17	1332521,89	Картометрический метод	0,10	-
73	425466,22	1332510,79	Картометрический метод	0,10	-
72	425453,12	1332507,28	Картометрический метод	0,10	-
71	425449,56	1332498,09	Картометрический метод	0,10	-
70	425439,25	1332491,75	Картометрический метод	0,10	-
69	425434,44	1332494,94	Картометрический метод	0,10	-
68	425415,50	1332481,47	Картометрический метод	0,10	-
67	425418,50	1332475,09	Картометрический метод	0,10	-
66	425405,33	1332475,46	Картометрический метод	0,10	-
65	425405,06	1332475,47	Картометрический метод	0,10	-
64	425399,81	1332471,53	Картометрический метод	0,10	-
63	425397,77	1332465,00	Картометрический метод	0,10	-
62	425384,15	1332449,12	Картометрический метод	0,10	-
61	425368,25	1332447,56	Картометрический метод	0,10	-
60	425341,76	1332446,78	Картометрический метод	0,10	-
59	425317,54	1332437,42	Картометрический метод	0,10	-
58	425307,99	1332420,62	Картометрический метод	0,10	-
57	425306,38	1332419,62	Картометрический метод	0,10	-
56	425306,94	1332418,77	Картометрический метод	0,10	-
55	425310,75	1332412,97	Картометрический метод	0,10	-
54	425300,38	1332408,56	Картометрический метод	0,10	-
53	425296,69	1332403,66	Картометрический метод	0,10	-
52	425284,43	1332409,43	Картометрический метод	0,10	-
51	425277,82	1332409,23	Картометрический метод	0,10	-
50	425269,52	1332401,03	Картометрический метод	0,10	-
49	425266,62	1332404,03	Картометрический метод	0,10	-
48	425263,42	1332401,03	Картометрический метод	0,10	-
47	425266,22	1332397,23	Картометрический метод	0,10	-
46	425261,02	1332391,43	Картометрический метод	0,10	-
45	425261,92	1332389,83	Картометрический метод	0,10	-
44	425256,42	1332383,93	Картометрический метод	0,10	-
43	425252,92	1332385,03	Картометрический метод	0,10	-
42	425248,23	1332380,83	Картометрический метод	0,10	-
41	425238,48	1332357,26	Картометрический метод	0,10	-
40	425238,07	1332356,27	Картометрический метод	0,10	-
39	425232,77	1332343,79	Картометрический метод	0,10	-
38	425235,19	1332323,11	Картометрический метод	0,10	-
37	425228,99	1332311,01	Картометрический метод	0,10	-
36	425214,61	1332296,19	Картометрический метод	0,10	-
35	425201,30	1332289,77	Картометрический метод	0,10	-
34	425197,42	1332282,72	Картометрический метод	0,10	-
33	425168,29	1332269,74	Картометрический метод	0,10	-
32	425308,61	1332261,27	Картометрический метод	0,10	-
31	425321,99	1332261,27	Картометрический метод	0,10	-
30	425426,21	1332237,75	Картометрический метод	0,10	-
29	425479,95	1332161,36	Картометрический метод	0,10	-
28	425480,40	1332153,21	Картометрический метод	0,10	-
27	425477,18	1332126,62	Картометрический метод	0,10	-
26	425476,69	1332122,59	Картометрический метод	0,10	-
25	425658,57	1332037,26	Картометрический метод	0,10	-
24	425749,66	1331991,88	Картометрический метод	0,10	-
23	425761,90	1331985,78	Картометрический метод	0,10	-
22	425763,17	1331985,15	Картометрический метод	0,10	-
21	425763,50	1331985,40	Картометрический метод	0,10	-
20	425786,70	1332001,69	Картометрический метод	0,10	-
19	425789,90	1332002,12	Картометрический метод	0,10	-
18	425807,90	1332004,50	Картометрический метод	0,10	-
17	425815,86	1332007,82	Картометрический метод	0,10	-
16	426150,90	1332051,44	Картометрический метод	0,10	-
15	426154,21	1332054,21	Картометрический метод	0,10	-
14	426153,28	1332061,13	Картометрический метод	0,10	-
13	426160,35	1332062,16	Картометрический метод	0,10	-
12	426160,76	1332060,11	Картометрический метод	0,10	-
11	426184,86	1332081,30	Картометрический метод	0,10	-
10	427259,71	1332260,73	Картометрический метод	0,10	-
9	427212,70	1332579,45	Картометрический метод	0,10	-
8	427253,20	1332584,86	Картометрический метод	0,10	-

7	427287,99	1332589,52	Картометрический метод	0,10	-
6	427442,91	1332610,22	Картометрический метод	0,10	-
5	427726,81	1332648,16	Картометрический метод	0,10	-
411	425750,67	1332037,40	Картометрический метод	0,10	-
412	425745,40	1332038,21	Картометрический метод	0,10	-
413	425747,60	1332035,22	Картометрический метод	0,10	-
411	425750,67	1332037,40	Картометрический метод	0,10	-
414	425709,95	1332049,64	Картометрический метод	0,10	-
415	425706,93	1332050,72	Картометрический метод	0,10	-
416	425706,86	1332050,52	Картометрический метод	0,10	-
417	425709,88	1332049,45	Картометрический метод	0,10	-
414	425709,95	1332049,64	Картометрический метод	0,10	-
418	425775,44	1332054,10	Картометрический метод	0,10	-
419	425775,44	1332054,30	Картометрический метод	0,10	-
420	425775,23	1332054,30	Картометрический метод	0,10	-
421	425775,24	1332054,10	Картометрический метод	0,10	-
418	425775,44	1332054,10	Картометрический метод	0,10	-
422	425672,12	1332063,60	Картометрический метод	0,10	-
423	425672,12	1332063,89	Картометрический метод	0,10	-
424	425671,92	1332063,89	Картометрический метод	0,10	-
425	425671,92	1332063,70	Картометрический метод	0,10	-
422	425672,12	1332063,69	Картометрический метод	0,10	-
426	425803,16	1332073,14	Картометрический метод	0,10	-
427	425802,96	1332073,14	Картометрический метод	0,10	-
428	425802,95	1332072,94	Картометрический метод	0,10	-
429	425803,15	1332072,94	Картометрический метод	0,10	-
426	425803,16	1332073,14	Картометрический метод	0,10	-
430	425634,32	1332078,09	Картометрический метод	0,10	-
431	425634,12	1332078,10	Картометрический метод	0,10	-
432	425634,11	1332077,90	Картометрический метод	0,10	-
433	425634,31	1332077,89	Картометрический метод	0,10	-
430	425634,32	1332078,09	Картометрический метод	0,10	-
434	426210,65	1332091,80	Картометрический метод	0,10	-
435	426205,03	1332096,80	Картометрический метод	0,10	-
436	426200,00	1332091,16	Картометрический метод	0,10	-
437	426205,62	1332086,15	Картометрический метод	0,10	-
434	426210,65	1332091,80	Картометрический метод	0,10	-
438	425591,08	1332092,38	Картометрический метод	0,10	-
439	425591,08	1332092,56	Картометрический метод	0,10	-
440	425590,88	1332092,56	Картометрический метод	0,10	-
441	425590,88	1332092,37	Картометрический метод	0,10	-
438	425591,08	1332092,38	Картометрический метод	0,10	-
442	425837,40	1332097,46	Картометрический метод	0,10	-
443	425837,20	1332097,47	Картометрический метод	0,10	-
444	425837,19	1332097,27	Картометрический метод	0,10	-
445	425837,39	1332097,26	Картометрический метод	0,10	-
442	425837,40	1332097,46	Картометрический метод	0,10	-
446	425549,14	1332110,07	Картометрический метод	0,10	-
447	425548,94	1332110,07	Картометрический метод	0,10	-
448	425548,93	1332109,87	Картометрический метод	0,10	-
449	425549,13	1332109,87	Картометрический метод	0,10	-
446	425549,14	1332110,07	Картометрический метод	0,10	-
450	425872,16	1332121,98	Картометрический метод	0,10	-
451	425872,16	1332122,18	Картометрический метод	0,10	-
452	425871,95	1332122,18	Картометрический метод	0,10	-
453	425871,96	1332121,97	Картометрический метод	0,10	-
450	425872,16	1332121,98	Картометрический метод	0,10	-
454	425501,77	1332127,64	Картометрический метод	0,10	-
455	425501,77	1332127,84	Картометрический метод	0,10	-
456	425501,57	1332127,83	Картометрический метод	0,10	-
457	425501,57	1332127,63	Картометрический метод	0,10	-
454	425501,77	1332127,64	Картометрический метод	0,10	-
458	425906,94	1332146,67	Картометрический метод	0,10	-
459	425906,93	1332146,87	Картометрический метод	0,10	-
460	425906,73	1332146,87	Картометрический метод	0,10	-
461	425906,74	1332146,67	Картометрический метод	0,10	-
458	425906,94	1332146,67	Картометрический метод	0,10	-
462	425941,70	1332171,36	Картометрический метод	0,10	-
463	425941,69	1332171,56	Картометрический метод	0,10	-
464	425941,49	1332171,57	Картометрический метод	0,10	-
465	425941,50	1332171,37	Картометрический метод	0,10	-
462	425941,70	1332171,36	Картометрический метод	0,10	-
466	426322,58	1332195,59	Картометрический метод	0,10	-
467	426320,91	1332197,32	Картометрический метод	0,10	-
468	426319,18	1332195,63	Картометрический метод	0,10	-
469	426320,87	1332193,91	Картометрический метод	0,10	-
466	426322,58	1332195,59	Картометрический метод	0,10	-
470	425976,85	1332196,38	Картометрический метод	0,10	-
471	425976,73	1332196,54	Картометрический метод	0,10	-
472	425974,91	1332195,31	Картометрический метод	0,10	-
473	425975,01	1332195,15	Картометрический метод	0,10	-
470	425976,85	1332196,38	Картометрический метод	0,10	-
474	426009,25	1332218,89	Картометрический метод	0,10	-
475	426009,24	1332219,09	Картометрический метод	0,10	-
476	426009,04	1332219,10	Картометрический метод	0,10	-
477	426009,05	1332218,90	Картометрический метод	0,10	-
474	426009,25	1332218,89	Картометрический метод	0,10	-
478	426041,69	1332241,49	Картометрический метод	0,10	-
479	426041,70	1332241,69	Картометрический метод	0,10	-
480	426041,50	1332241,70	Картометрический метод	0,10	-
481	426041,49	1332241,50	Картометрический метод	0,10	-
478	426041,69	1332241,49	Картометрический метод	0,10	-
482	425217,38	1332270,94	Картометрический метод	0,10	-
483	425217,38	1332271,14	Картометрический метод	0,10	-
484	425217,18	1332271,14	Картометрический метод	0,10	-
485	425217,18	1332270,94	Картометрический метод	0,10	-
482	425217,38	1332270,94	Картометрический метод	0,10	-
486	426086,40	1332273,67	Картометрический метод	0,10	-
487	426086,41	1332273,87	Картометрический метод	0,10	-
488	426086,21	1332273,86	Картометрический метод	0,10	-
489	426086,20	1332273,66	Картометрический метод	0,10	-
486	426086,40	1332273,67	Картометрический метод	0,10	-
490	425271,47	1332279,94	Картометрический метод	0,10	-
491	425271,47	1332280,14	Картометрический метод	0,10	-
492	425271,27	1332280,14	Картометрический метод	0,10	-
493	425271,27	1332279,94	Картометрический метод	0,10	-
490	425271,47	1332279,94	Картометрический метод	0,10	-
494	425326,78	1332285,67	Картометрический метод	0,10	-
495	425325,54	1332289,37	Картометрический метод	0,10	-
496	425322,62	1332288,24	Картометрический метод	0,10	-
494	425326,78	1332285,67	Картометрический метод	0,10	-
497	426433,69	1332296,34	Картометрический метод	0,10	-
498	426432,00	1332298,06	Картометрический метод	0,10	-
499	426430,29	1332296,37	Картометрический метод	0,10	-
500	426431,97	1332294,65	Картометрический метод	0,10	-
497	426433,69	1332296,34	Картометрический метод	0,10	-
501	426131,13	1332305,84	Картометрический метод	0,10	-
502	426131,14	1332306,04	Картометрический метод	0,10	-
503	426130,94	1332306,03	Картометрический метод	0,10	-
504	426130,93	1332305,83	Картометрический метод	0,10	-
501	426131,13	1332305,84	Картометрический метод	0,10	-
505	426175,85	1332338,00	Картометрический метод	0,10	-
506	426175,86	1332338,20	Картометрический метод	0,10	-
507	426175,66	1332338,21	Картометрический метод	0,10	-
508	426175,65	1332338,01	Картометрический метод	0,10	-
505	426175,85	1332338,00	Картометрический метод	0,10	-
509	426764,07	1332353,90	Картометрический метод	0,10	-
510	426760,62	1332357,10	Картометрический метод	0,10	-
511	426760,49	1332356,96	Картометрический метод	0,10	-
512	426763,93	1332353,75	Картометрический метод	0,10	-
509	426764,07	1332353,90	Картометрический метод	0,10	-
513	426220,64	1332370,25	Картометрический метод	0,10	-
514	426218,69	1332372,91	Картометрический метод	0,10	-
515	426218,52	1332372,81	Картометрический метод	0,10	-
516	426220,46	1332370,13	Картометрический метод	0,10	-
513	426220,64	1332370,25	Картометрический метод	0,10	-
517	426725,46	1332389,42	Картометрический метод	0,10	-
518	426725,45	1332389,62	Картометрический метод	0,10	-
519	426725,25	1332389,63	Картометрический метод	0,10	-
520	426725,26	1332389,43	Картометрический метод	0,10	-
517	426725,46	1332389,42	Картометрический метод	0,10	-
521	426544,93	1332396,59	Картометрический метод	0,10	-
522	426543,25	1332398,31	Картометрический метод	0,10	-
523	426541,53	1332396,62	Картометрический метод	0,10	-
524	426543,21	1332394,90	Картометрический метод	0,10	-
521	426544,93	1332396,59	Картометрический метод	0,10	-
525	426257,59	1332401,94	Картометрический метод	0,10	-
526	426257,60	1332402,13	Картометрический метод	0,10	-
527	426257,40	1332402,14	Картометрический метод	0,10	-
528	426257,39	1332401,94	Картометрический метод	0,10	-
525	426257,59	1332401,94	Картометрический метод	0,10	-
529	426687,98	1332424,04	Картометрический метод	0,10	-
530	426687,99	1332424,24	Картометрический метод	0,10	-
531	426687,79	1332424,23	Картометрический метод	0,10	-
532	426687,78	1332424,03	Картометрический метод	0,10	-
529	426687,98	1332424,04	Картометрический метод	0,10	-
533	426294,86	1332433,92	Картометрический метод	0,10	-
534	426294,86	1332434,12	Картометрический метод	0,10	-
535	426294,66	1332434,12	Картометрический метод	0,10	-
536	426294,66	1332433,92	Картометрический метод	0,10	-
533	426294,86	1332433,92	Картометрический метод	0,10	-
537	426650,52	1332458,64	Картометрический метод	0,10	-
538	426650,52	1332458,84	Картометрический метод	0,10	-
539	426650,32	1332458,85	Картометрический метод	0,10	-
540	426650,32	1332458,65	Картометрический метод	0,10	-
537	426650,52	1332458,64	Картометрический метод	0,10	-
541	426332,12	1332465,90	Картометрический метод	0,10	-
542	426332,11	1332466,10	Картометрический метод	0,10	-
543	426331,91	1332466,10	Картометрический метод	0,10	-
544	426331,92	1332465,90	Картометрический метод	0,10	-
541	426332,12	1332465,90	Картометрический метод	0,10	-
545	426613,05	1332493,27	Картометрический метод	0,10	-
546	426613,06	1332493,47	Картометрический метод	0,10	-
547	426612,86	1332493,46	Картометрический метод	0,10	-
548	426612,85	1332493,26	Картометрический метод	0,10	-
545	426613,05	1332493,27	Картометрический метод	0,10	-
549	426656,04	1332496,97	Картометрический метод	0,10	-
550	426654,36	1332498,69	Картометрический метод	0,10	-
551	426652,64	1332497,00	Картометрический метод	0,10	-
552	426654,32	1332495,28	Картометрический метод	0,10	-
549	426656,04	1332496,97	Картометрический метод	0,10	-
553	426369,37	1332497,88	Картометрический метод	0,10	-
554	426369,38	1332498,08	Картометрический метод	0,10	-
555	426369,18	1332498,08	Картометрический метод	0,10	-
556	426369,17	1332497,88	Картометрический метод	0,10	-
553	426369,37	1332497,88	Картометрический метод	0,10	-
557	426575,60	1332527,86	Картометрический метод	0,10	-
558	426575,59	1332528,06	Картометрический метод	0,10	-
559	426575,39	1332528,06	Картометрический метод	0,10	-
560	426575,40	1332527,86	Картометрический метод	0,10	-
557	426575,60	1332527,86	Картометрический метод	0,10	-
561	426406,64	1332529,86	Картометрический метод	0,10	-
562	426406,64	1332530,06	Картометрический метод	0,10	-
563	426406,44	1332530,06	Картометрический метод	0,10	-
564	426406,44	1332529,86	Картометрический метод	0,10	-
561	426406,64	1332529,86	Картометрический метод	0,10	-
565	426549,23	1332550,69	Картометрический метод	0,10	-
566	426550,01	1332558,39	Картометрический метод	0,10	-
567	426545,97	1332555,12	Картометрический метод	0,10	-
565	426549,23	1332550,69	Картометрический метод	0,10	-
568	426443,94	1332561,93	Картометрический метод	0,10	-
569	426443,81	1332562,08	Картометрический метод	0,10	-
570	426442,51	1332560,95	Картометрический метод	0,10	-
571	426442,65	1332560,81	Картометрический метод	0,10	-
568	426443,94	1332561,93	Картометрический метод	0,10	-
572	426567,25	1332589,37	Картометрический метод	0,10	-
573	426567,26	1332589,57	Картометрический метод	0,10	-
574	426567,06	1332589,56	Картометрический метод	0,10	-
575	426567,05	1332589,36	Картометрический метод	0,10	-
572	426567,25	1332589,37	Картометрический метод	0,10	-
576	426481,20	1332593,93	Картометрический метод	0,10	-
577	426479,03	1332595,61	Картометрический метод	0,10	-
578	426478,90	1332595,46	Картометрический метод	0,10	-
579	426481,07	1332593,78	Картометрический метод	0,10	-
576	426481,20	1332593,93	Картометрический метод	0,10	-
580	426767,42	1332597,36	Картометрический метод	0,10	-
581	426765,74	1332599,09	Картометрический метод	0,10	-
582	426764,02	1332597,40	Картометрический метод	0,10	-
583	426765,69	1332595,68	Картометрический метод	0,10	-
580	426767,42	1332597,36	Картометрический метод	0,10	-
584	425890,70	1332603,18	Картометрический метод	0,10	-
585	425887,54	1332603,72	Картометрический метод	0,10	-
586	425888,68	1332601,80	Картометрический метод	0,10	-
584	425890,70	1332603,18	Картометрический метод	0,10	-
587	426591,94	1332621,12	Картометрический метод	0,10	-
588	426588,36	1332624,05	Картометрический метод	0,10	-
589	426588,22	1332623,90	Картометрический метод	0,10	-
590	426591,80	1332620,97	Картометрический метод	0,10	-
587	426591,94	1332621,12	Картометрический метод	0,10	-
591	426444,38	1332622,12	Картометрический метод	0,10	-
592	426444,39	1332622,32	Картометрический метод	0,10	-
593	426444,19	1332622,31	Картометрический метод	0,10	-
594	426444,18	1332622,12	Картометрический метод	0,10	-
591	426444,38	1332622,12	Картометрический метод	0,10	-
595	425917,88	1332625,31	Картометрический метод	0,10	-
596	425917,89	1332625,51	Картометрический метод	0,10	-
597	425917,69	1332625,51	Картометрический метод	0,10	-
598	425917,68	1332625,31	Картометрический метод	0,10	-
595	425917,88	1332625,31	Картометрический метод	0,10	-
599	426526,74	1332631,14	Картометрический метод	0,10	-
600	426526,74	1332631,34	Картометрический метод	0,10	-
601	426526,54	1332631,33	Картометрический метод	0,10	-
602	426526,54	1332631,13	Картометрический метод	0,10	-
599	426526,74	1332631,14	Картометрический метод	0,10	-
603	426004,33	1332633,17	Картометрический метод	0,10	-
604	426003,07	1332634,99	Картометрический метод	0,10	-
605	426002,90	1332634,88	Картометрический метод	0,10	-
606	426004,16	1332633,06	Картометрический метод	0,10	-
603	426004,33	1332633,17	Картометрический метод	0,10	-
607	425866,72	1332636,50	Картометрический метод	0,10	-
608	425864,99	1332639,27	Картометрический метод	0,10	-
609	425864,82	1332639,15	Картометрический метод	0,10	-
610	425866,54	1332636,39	Картометрический метод	0,10	-
607	425866,72	1332636,50	Картометрический метод	0,10	-
611	425947,08	1332648,77	Картометрический метод	0,10	-
612	425947,08	1332648,97	Картометрический метод	0,10	-
613	425946,88	1332648,97	Картометрический метод	0,10	-
614	425946,89	1332648,77	Картометрический метод	0,10	-
611	425947,08	1332648,77	Картометрический метод	0,10	-
615	426407,60	1332650,41	Картометрический метод	0,10	-
616	426407,61	1332650,61	Картометрический метод	0,10	-
617	426407,41	1332650,62	Картометрический метод	0,10	-
618	426407,40	1332650,42	Картометрический метод	0,10	-
615	426407,60	1332650,41	Картометрический метод	0,10	-

619	426617,34	1332650,75	Картометрический метод	0,10	-
620	426617,35	1332650,94	Картометрический метод	0,10	-
621	426617,15	1332650,95	Картометрический метод	0,10	-
622	426617,14	1332650,75	Картометрический метод	0,10	-
619	426617,34	1332650,75	Картометрический метод	0,10	-
623	426572,37	1332668,57	Картометрический метод	0,10	-
624	426570,12	1332670,84	Картометрический метод	0,10	-
625	426569,99	1332670,70	Картометрический метод	0,10	-
626	426572,23	1332668,42	Картометрический метод	0,10	-
623	426572,37	1332668,57	Картометрический метод	0,10	-
627	425976,31	1332672,31	Картометрический метод	0,10	-
628	425975,18	1332673,91	Картометрический метод	0,10	-
629	425975,02	1332673,79	Картометрический метод	0,10	-
630	425976,14	1332672,20	Картометрический метод	0,10	-
627	425976,31	1332672,31	Картометрический метод	0,10	-
631	426566,07	1332674,99	Картометрический метод	0,10	-
632	426564,55	1332676,58	Картометрический метод	0,10	-
633	426564,40	1332676,45	Картометрический метод	0,10	-
634	426565,91	1332674,86	Картометрический метод	0,10	-
631	426566,07	1332674,99	Картометрический метод	0,10	-
635	426646,65	1332678,08	Картометрический метод	0,10	-
636	426646,65	1332678,28	Картометрический метод	0,10	-
637	426646,45	1332678,28	Картометрический метод	0,10	-
638	426646,45	1332678,08	Картометрический метод	0,10	-
635	426646,65	1332678,08	Картометрический метод	0,10	-
639	426370,83	1332678,73	Картометрический метод	0,10	-
640	426370,83	1332678,93	Картометрический метод	0,10	-
641	426370,63	1332678,93	Картометрический метод	0,10	-
642	426370,63	1332678,73	Картометрический метод	0,10	-
639	426370,83	1332678,73	Картометрический метод	0,10	-
643	426879,26	1332698,39	Картометрический метод	0,10	-
644	426877,58	1332700,12	Картометрический метод	0,10	-
645	426875,86	1332698,42	Картометрический метод	0,10	-
646	426877,53	1332696,71	Картометрический метод	0,10	-
643	426879,26	1332698,38	Картометрический метод	0,10	-
647	426009,35	1332698,34	Картометрический метод	0,10	-
648	426009,34	1332698,54	Картометрический метод	0,10	-
649	426009,14	1332698,54	Картометрический метод	0,10	-
650	426009,15	1332698,34	Картометрический метод	0,10	-
647	426009,35	1332698,34	Картометрический метод	0,10	-
651	426675,96	1332705,43	Картометрический метод	0,10	-
652	426675,96	1332705,63	Картометрический метод	0,10	-
653	426675,76	1332705,63	Картометрический метод	0,10	-
654	426675,76	1332705,43	Картометрический метод	0,10	-
651	426675,96	1332705,43	Картометрический метод	0,10	-
655	426535,72	1332705,87	Картометрический метод	0,10	-
656	426533,17	1332708,48	Картометрический метод	0,10	-
657	426533,03	1332708,36	Картометрический метод	0,10	-
658	426535,57	1332705,74	Картометрический метод	0,10	-
655	426535,72	1332705,87	Картометрический метод	0,10	-
659	426334,06	1332707,03	Картометрический метод	0,10	-
660	426334,05	1332707,23	Картометрический метод	0,10	-
661	426333,85	1332707,22	Картометрический метод	0,10	-
662	426333,86	1332707,02	Картометрический метод	0,10	-
659	426334,06	1332707,03	Картометрический метод	0,10	-
663	426613,44	1332711,20	Картометрический метод	0,10	-
664	426613,44	1332711,40	Картометрический метод	0,10	-
665	426613,24	1332711,39	Картометрический метод	0,10	-
666	426613,24	1332711,19	Картометрический метод	0,10	-
663	426613,44	1332711,20	Картометрический метод	0,10	-
667	426042,31	1332724,37	Картометрический метод	0,10	-
668	426042,32	1332724,57	Картометрический метод	0,10	-
669	426042,12	1332724,56	Картометрический метод	0,10	-
670	426042,11	1332724,36	Картометрический метод	0,10	-
667	426042,31	1332724,37	Картометрический метод	0,10	-
671	426301,15	1332732,57	Картометрический метод	0,10	-
672	426297,22	1332735,51	Картометрический метод	0,10	-
673	426297,11	1332735,36	Картометрический метод	0,10	-
674	426301,04	1332732,42	Картометрический метод	0,10	-
671	426301,15	1332732,57	Картометрический метод	0,10	-
675	426705,28	1332732,77	Картометрический метод	0,10	-
676	426705,28	1332732,97	Картометрический метод	0,10	-
677	426705,08	1332732,96	Картометрический метод	0,10	-
678	426705,08	1332732,76	Картометрический метод	0,10	-
675	426705,28	1332732,77	Картометрический метод	0,10	-
679	426075,29	1332750,39	Картометрический метод	0,10	-
680	426075,30	1332750,59	Картометрический метод	0,10	-
681	426075,10	1332750,60	Картометрический метод	0,10	-
682	426075,09	1332750,40	Картометрический метод	0,10	-
679	426075,29	1332750,39	Картометрический метод	0,10	-
683	426266,66	1332758,58	Картометрический метод	0,10	-
684	426266,67	1332758,78	Картометрический метод	0,10	-
685	426266,47	1332758,79	Картометрический метод	0,10	-
686	426266,46	1332758,59	Картометрический метод	0,10	-
683	426266,66	1332758,58	Картометрический метод	0,10	-
687	426734,62	1332760,13	Картометрический метод	0,10	-
688	426734,62	1332760,33	Картометрический метод	0,10	-
689	426734,42	1332760,34	Картометрический метод	0,10	-
690	426734,42	1332760,14	Картометрический метод	0,10	-
687	426734,62	1332760,13	Картометрический метод	0,10	-
691	426664,69	1332764,57	Картометрический метод	0,10	-
692	426662,35	1332766,73	Картометрический метод	0,10	-
693	426662,21	1332766,59	Картометрический метод	0,10	-
694	426664,56	1332764,42	Картометрический метод	0,10	-
691	426664,69	1332764,57	Картометрический метод	0,10	-
695	426750,38	1332772,04	Картометрический метод	0,10	-
696	426750,75	1332775,96	Картометрический метод	0,10	-
697	426747,02	1332774,67	Картометрический метод	0,10	-
695	426750,38	1332772,04	Картометрический метод	0,10	-
698	426108,26	1332776,41	Картометрический метод	0,10	-
699	426108,25	1332776,61	Картометрический метод	0,10	-
700	426108,05	1332776,62	Картометрический метод	0,10	-
701	426108,06	1332776,42	Картометрический метод	0,10	-
698	426108,26	1332776,41	Картометрический метод	0,10	-
702	426755,48	1332781,02	Картометрический метод	0,10	-
703	426755,34	1332781,17	Картометрический метод	0,10	-
704	426753,22	1332779,21	Картометрический метод	0,10	-
705	426753,34	1332779,05	Картометрический метод	0,10	-
702	426755,48	1332781,02	Картометрический метод	0,10	-
706	426236,01	1332781,69	Картометрический метод	0,10	-
707	426236,01	1332781,89	Картометрический метод	0,10	-
708	426235,81	1332781,88	Картометрический метод	0,10	-
709	426235,81	1332781,68	Картометрический метод	0,10	-
706	426236,01	1332781,69	Картометрический метод	0,10	-
710	426737,55	1332786,97	Картометрический метод	0,10	-
711	426737,55	1332787,17	Картометрический метод	0,10	-
712	426737,34	1332787,17	Картометрический метод	0,10	-
713	426737,35	1332786,97	Картометрический метод	0,10	-
710	426737,55	1332786,97	Картометрический метод	0,10	-
714	426985,77	1332794,60	Картометрический метод	0,10	-
715	426984,09	1332796,32	Картометрический метод	0,10	-
716	426982,37	1332794,63	Картометрический метод	0,10	-
717	426984,06	1332792,91	Картометрический метод	0,10	-
714	426985,77	1332794,60	Картометрический метод	0,10	-
718	426141,22	1332802,44	Картометрический метод	0,10	-
719	426141,21	1332802,64	Картометрический метод	0,10	-
720	426141,01	1332802,63	Картометрический метод	0,10	-
721	426141,02	1332802,43	Картометрический метод	0,10	-
718	426141,22	1332802,44	Картометрический метод	0,10	-
722	426704,44	1332803,98	Картометрический метод	0,10	-
723	426704,44	1332804,18	Картометрический метод	0,10	-
724	426704,24	1332804,18	Картометрический метод	0,10	-
725	426704,24	1332803,98	Картометрический метод	0,10	-
722	426704,44	1332803,98	Картометрический метод	0,10	-
726	426204,82	1332804,89	Картометрический метод	0,10	-
727	426204,83	1332805,09	Картометрический метод	0,10	-
728	426204,63	1332805,10	Картометрический метод	0,10	-
729	426204,62	1332804,90	Картометрический метод	0,10	-
726	426204,82	1332804,89	Картометрический метод	0,10	-
730	426716,05	1332810,56	Картометрический метод	0,10	-
731	426713,76	1332812,96	Картометрический метод	0,10	-
732	426713,62	1332812,82	Картометрический метод	0,10	-
733	426715,91	1332810,42	Картометрический метод	0,10	-
730	426716,05	1332810,56	Картометрический метод	0,10	-
734	426793,00	1332815,70	Картометрический метод	0,10	-
735	426793,00	1332815,90	Картометрический метод	0,10	-
736	426792,80	1332815,89	Картометрический метод	0,10	-
737	426792,80	1332815,69	Картометрический метод	0,10	-
734	426793,00	1332815,70	Картометрический метод	0,10	-
738	426174,33	1332825,50	Картометрический метод	0,10	-
739	426174,19	1332828,67	Картометрический метод	0,10	-
740	426173,98	1332828,66	Картометрический метод	0,10	-
741	426174,13	1332825,49	Картометрический метод	0,10	-
738	426174,33	1332825,50	Картометрический метод	0,10	-
742	426734,10	1332833,45	Картометрический метод	0,10	-
743	426734,10	1332833,65	Картометрический метод	0,10	-
744	426733,90	1332833,64	Картометрический метод	0,10	-
745	426733,90	1332833,44	Картометрический метод	0,10	-
742	426734,10	1332833,45	Картометрический метод	0,10	-
746	426832,55	1332852,29	Картометрический метод	0,10	-
747	426832,54	1332852,49	Картометрический метод	0,10	-
748	426832,34	1332852,50	Картометрический метод	0,10	-
749	426832,35	1332852,30	Картометрический метод	0,10	-
746	426832,55	1332852,29	Картометрический метод	0,10	-
750	426776,15	1332875,25	Картометрический метод	0,10	-
751	426776,23	1332875,43	Картометрический метод	0,10	-
752	426773,17	1332876,84	Картометрический метод	0,10	-
753	426773,08	1332876,65	Картометрический метод	0,10	-
750	426776,15	1332875,25	Картометрический метод	0,10	-
754	426872,10	1332888,89	Картометрический метод	0,10	-
755	426872,09	1332889,09	Картометрический метод	0,10	-
756	426871,89	1332889,10	Картометрический метод	0,10	-
757	426871,90	1332888,90	Картометрический метод	0,10	-
754	426872,10	1332888,89	Картометрический метод	0,10	-
758	427098,20	1332896,09	Картометрический метод	0,10	-
759	427096,51	1332897,82	Картометрический метод	0,10	-
760	427094,80	1332896,13	Картометрический метод	0,10	-
761	427096,47	1332894,41	Картометрический метод	0,10	-
758	427098,20	1332896,09	Картометрический метод	0,10	-
762	426924,64	1332917,78	Картометрический метод	0,10	-
763	426924,73	1332917,95	Картометрический метод	0,10	-
764	426921,55	1332919,78	Картометрический метод	0,10	-
765	426921,47	1332919,61	Картометрический метод	0,10	-
762	426924,64	1332917,78	Картометрический метод	0,10	-
766	427289,20	1332918,39	Картометрический метод	0,10	-
767	427286,65	1332921,55	Картометрический метод	0,10	-
768	427286,49	1332921,43	Картометрический метод	0,10	-
769	427289,05	1332918,26	Картометрический метод	0,10	-
766	427289,20	1332918,39	Картометрический метод	0,10	-
770	426774,11	1332920,46	Картометрический метод	0,10	-
771	426774,05	1332920,66	Картометрический метод	0,10	-
772	426770,87	1332919,65	Картометрический метод	0,10	-
773	426770,92	1332919,46	Картометрический метод	0,10	-
770	426774,11	1332920,46	Картометрический метод	0,10	-
774	426914,08	1332923,40	Картометрический метод	0,10	-
775	426911,56	1332925,72	Картометрический метод	0,10	-
776	426911,41	1332925,58	Картометрический метод	0,10	-
777	426913,95	1332923,26	Картометрический метод	0,10	-
774	426914,08	1332923,40	Картометрический метод	0,10	-
778	426739,69	1332950,68	Картометрический метод	0,10	-
779	426739,69	1332950,88	Картометрический метод	0,10	-
780	426739,49	1332950,87	Картометрический метод	0,10	-
781	426739,49	1332950,67	Картометрический метод	0,10	-
778	426739,69	1332950,68	Картометрический метод	0,10	-
782	426947,76	1332957,73	Картометрический метод	0,10	-
783	426947,75	1332957,93	Картометрический метод	0,10	-
784	426947,55	1332957,93	Картометрический метод	0,10	-
785	426947,56	1332957,73	Картометрический метод	0,10	-
782	426947,76	1332957,73	Картометрический метод	0,10	-
786	427257,62	1332959,10	Картометрический метод	0,10	-
787	427257,62	1332959,30	Картометрический метод	0,10	-
788	427257,42	1332959,30	Картометрический метод	0,10	-
789	427257,42	1332959,10	Картометрический метод	0,10	-
786	427257,62	1332959,10	Картометрический метод	0,10	-
790	426705,30	1332980,93	Картометрический метод	0,10	-
791	426705,30	1332981,13	Картометрический метод	0,10	-
792	426705,10	1332981,13	Картометрический метод	0,10	-
793	426705,10	1332980,93	Картометрический метод	0,10	-
790	426705,30	1332980,93	Картометрический метод	0,10	-
794	426985,61	1332991,55	Картометрический метод	0,10	-
795	426985,62	1332991,75	Картометрический метод	0,10	-
796	426985,42	1332991,75	Картометрический метод	0,10	-
797	426985,41	1332991,55	Картометрический метод	0,10	-
794	426985,61	1332991,55	Картометрический метод	0,10	-
798	427194,89	1332991,72	Картометрический метод	0,10	-
799	427194,89	1332998,72	Картометрический метод	0,10	-
800	427187,89	1332998,71	Картометрический метод	0,10	-
801	427187,89	1332991,71	Картометрический метод	0,10	-
798	427194,89	1332991,72	Картометрический метод	0,10	-
802	427226,29	1332999,89	Картометрический метод	0,10	-
803	427226,30	1333000,09	Картометрический метод	0,10	-
804	427226,10	1333000,10	Картометрический метод	0,10	-
805	427226,09	1332999,90	Картометрический метод	0,10	-
802	427226,29	1332999,89	Картометрический метод	0,10	-
806	426670,91	1333011,18	Картометрический метод	0,10	-
807	426670,91	1333011,38	Картометрический метод	0,10	-
808	426670,71	1333011,38	Картометрический метод	0,10	-
809	426670,71	1333011,18	Картометрический метод	0,10	-
806	426670,91	1333011,18	Картометрический метод	0,10	-
810	427021,83	1333023,89	Картометрический метод	0,10	-
811	427021,82	1333024,09	Картометрический метод	0,10	-
812	427021,62	1333024,09	Картометрический метод	0,10	-
813	427021,63	1333023,89	Картометрический метод	0,10	-
810	427021,83	1333023,89	Картометрический метод	0,10	-
814	427194,86	1333040,69	Картометрический метод	0,10	-
815	427194,86	1333040,89	Картометрический метод	0,10	-
816	427194,66	1333040,90	Картометрический метод	0,10	-
817	427194,66	1333040,70	Картометрический метод	0,10	-
814	427194,86	1333040,69	Картометрический метод	0,10	-
818	426636,52	1333041,44	Картометрический метод	0,10	-
819	426636,53	1333041,64	Картометрический метод	0,10	-
820	426636,33	1333041,63	Картометрический метод	0,10	-
821	426636,32	1333041,43	Картометрический метод	0,10	-
818	426636,52	1333041,44	Картометрический метод	0,10	-
822	427059,65	1333057,70	Картометрический метод	0,10	-
823	427059,65	1333057,90	Картометрический метод	0,10	-
824	427059,45	1333057,90	Картометрический метод	0,10	-
825	427059,45	1333057,70	Картометрический метод	0,10	-
822	427059,65	1333057,70	Картометрический метод	0,10	-
826	426602,14	1333071,69	Картометрический метод	0,10	-
827	426602,14	1333071,89	Картометрический метод	0,10	-
828	426601,94	1333071,88	Картометрический метод	0,10	-
829	426601,94	1333071,68	Картометрический метод	0,10	-
826	426602,14	1333071,69	Картометрический метод	0,10	-

830	427163,43	1333081,49	Картометрический метод	0,10	-
831	427163,43	1333081,69	Картометрический метод	0,10	-
832	427163,23	1333081,70	Картометрический метод	0,10	-
833	427163,23	1333081,50	Картометрический метод	0,10	-
830	427163,43	1333081,49	Картометрический метод	0,10	-
834	427097,51	1333091,48	Картометрический метод	0,10	-
835	427097,52	1333091,68	Картометрический метод	0,10	-
836	427097,32	1333091,68	Картометрический метод	0,10	-
837	427097,31	1333091,48	Картометрический метод	0,10	-
834	427097,51	1333091,48	Картометрический метод	0,10	-
838	426567,75	1333101,94	Картометрический метод	0,10	-
839	426567,75	1333102,14	Картометрический метод	0,10	-
840	426567,55	1333102,13	Картометрический метод	0,10	-
841	426567,55	1333101,93	Картометрический метод	0,10	-
838	426567,75	1333101,94	Картометрический метод	0,10	-
842	427164,59	1333121,97	Картометрический метод	0,10	-
843	427157,65	1333119,88	Картометрический метод	0,10	-
844	427161,51	1333119,50	Картометрический метод	0,10	-
842	427164,59	1333121,97	Картометрический метод	0,10	-
845	427134,04	1333119,74	Картометрический метод	0,10	-
846	427131,92	1333122,54	Картометрический метод	0,10	-
847	427131,76	1333122,42	Картометрический метод	0,10	-
848	427133,88	1333119,62	Картометрический метод	0,10	-
845	427134,04	1333119,74	Картометрический метод	0,10	-
849	426535,34	1333133,41	Картометрический метод	0,10	-
850	426535,19	1333133,53	Картометрический метод	0,10	-
851	426533,63	1333131,83	Картометрический метод	0,10	-
852	426533,78	1333131,69	Картометрический метод	0,10	-
849	426535,34	1333133,41	Картометрический метод	0,10	-
853	427181,91	1333135,48	Картометрический метод	0,10	-
854	427181,79	1333135,63	Картометрический метод	0,10	-
855	427181,63	1333135,51	Картометрический метод	0,10	-
856	427181,75	1333135,34	Картометрический метод	0,10	-
853	427181,91	1333135,48	Картометрический метод	0,10	-
857	426530,57	1333136,37	Картометрический метод	0,10	-
858	426530,56	1333136,57	Картометрический метод	0,10	-
859	426530,36	1333136,58	Картометрический метод	0,10	-
860	426530,37	1333136,38	Картометрический метод	0,10	-
857	426530,57	1333136,37	Картометрический метод	0,10	-
861	426531,59	1333142,70	Картометрический метод	0,10	-
862	426531,59	1333142,90	Картометрический метод	0,10	-
863	426531,38	1333142,89	Картометрический метод	0,10	-
864	426531,38	1333142,69	Картометрический метод	0,10	-
861	426531,59	1333142,70	Картометрический метод	0,10	-
865	427223,19	1333148,90	Картометрический метод	0,10	-
866	427221,51	1333150,62	Картометрический метод	0,10	-
867	427219,79	1333148,92	Картометрический метод	0,10	-
868	427221,47	1333147,21	Картометрический метод	0,10	-
865	427223,19	1333148,90	Картометрический метод	0,10	-
869	427202,05	1333151,45	Картометрический метод	0,10	-
870	427202,60	1333155,37	Картометрический метод	0,10	-
871	427199,21	1333149,21	Картометрический метод	0,10	-
869	427202,05	1333151,45	Картометрический метод	0,10	-
872	427206,35	1333180,96	Картометрический метод	0,10	-
873	427204,61	1333183,09	Картометрический метод	0,10	-
874	427204,46	1333182,98	Картометрический метод	0,10	-
875	427206,20	1333180,83	Картометрический метод	0,10	-
872	427206,35	1333180,96	Картометрический метод	0,10	-
876	427194,73	1333195,04	Картометрический метод	0,10	-
877	427194,73	1333195,24	Картометрический метод	0,10	-
878	427194,53	1333195,24	Картометрический метод	0,10	-
879	427194,53	1333195,04	Картометрический метод	0,10	-
876	427194,73	1333195,04	Картометрический метод	0,10	-
880	427245,17	1333212,33	Картометрический метод	0,10	-
881	427245,17	1333212,53	Картометрический метод	0,10	-
882	427244,97	1333212,54	Картометрический метод	0,10	-
883	427244,97	1333212,34	Картометрический метод	0,10	-
880	427245,17	1333212,33	Картометрический метод	0,10	-
884	427167,88	1333227,87	Картометрический метод	0,10	-
885	427167,87	1333228,07	Картометрический метод	0,10	-
886	427167,67	1333228,07	Картометрический метод	0,10	-
887	427167,68	1333227,87	Картометрический метод	0,10	-
884	427167,88	1333227,87	Картометрический метод	0,10	-
888	427287,71	1333246,79	Картометрический метод	0,10	-
889	427287,71	1333246,99	Картометрический метод	0,10	-
890	427287,51	1333246,98	Картометрический метод	0,10	-
891	427287,51	1333246,78	Картометрический метод	0,10	-
888	427287,71	1333246,79	Картометрический метод	0,10	-
892	427143,52	1333257,74	Картометрический метод	0,10	-
893	427141,62	1333260,09	Картометрический метод	0,10	-
894	427141,48	1333259,96	Картометрический метод	0,10	-
895	427143,35	1333257,63	Картометрический метод	0,10	-
892	427143,52	1333257,74	Картометрический метод	0,10	-
896	427330,30	1333281,32	Картометрический метод	0,10	-
897	427330,17	1333281,46	Картометрический метод	0,10	-
898	427328,17	1333279,84	Картометрический метод	0,10	-
899	427328,28	1333279,68	Картометрический метод	0,10	-
896	427330,30	1333281,32	Картометрический метод	0,10	-
900	427336,67	1333284,50	Картометрический метод	0,10	-
901	427336,67	1333284,70	Картометрический метод	0,10	-
902	427336,47	1333284,70	Картометрический метод	0,10	-
903	427336,47	1333284,50	Картометрический метод	0,10	-
900	427336,67	1333284,50	Картометрический метод	0,10	-
904	427352,70	1333296,81	Картометрический метод	0,10	-
905	427347,65	1333298,17	Картометрический метод	0,10	-
906	427349,20	1333294,25	Картометрический метод	0,10	-
904	427352,70	1333296,81	Картометрический метод	0,10	-
907	427363,49	1333305,30	Картометрический метод	0,10	-
908	427363,37	1333305,45	Картометрический метод	0,10	-
909	427363,21	1333305,34	Картометрический метод	0,10	-
910	427363,34	1333305,17	Картометрический метод	0,10	-
907	427363,49	1333305,30	Картометрический метод	0,10	-
911	427242,03	1333307,23	Картометрический метод	0,10	-
912	427240,36	1333308,94	Картометрический метод	0,10	-
913	427238,63	1333307,26	Картометрический метод	0,10	-
914	427240,31	1333305,53	Картометрический метод	0,10	-
911	427242,03	1333307,23	Картометрический метод	0,10	-
915	427325,90	1333315,68	Картометрический метод	0,10	-
916	427325,89	1333315,88	Картометрический метод	0,10	-
917	427325,69	1333315,89	Картометрический метод	0,10	-
918	427325,70	1333315,69	Картометрический метод	0,10	-
915	427325,90	1333315,68	Картометрический метод	0,10	-
919	427415,43	1333323,05	Картометрический метод	0,10	-
920	427415,57	1333323,19	Картометрический метод	0,10	-
921	427412,84	1333325,73	Картометрический метод	0,10	-
922	427412,70	1333325,60	Картометрический метод	0,10	-
919	427415,43	1333323,05	Картометрический метод	0,10	-
923	427338,00	1333325,25	Картометрический метод	0,10	-
924	427337,93	1333325,43	Картометрический метод	0,10	-
925	427337,75	1333325,37	Картометрический метод	0,10	-
926	427337,81	1333325,18	Картометрический метод	0,10	-
923	427338,00	1333325,25	Картометрический метод	0,10	-
927	427403,55	1333336,26	Картометрический метод	0,10	-
928	427403,44	1333336,44	Картометрический метод	0,10	-
929	427401,03	1333334,78	Картометрический метод	0,10	-
930	427401,15	1333334,63	Картометрический метод	0,10	-
927	427403,55	1333336,26	Картометрический метод	0,10	-
931	427313,48	1333351,62	Картометрический метод	0,10	-
932	427313,48	1333351,82	Картометрический метод	0,10	-
933	427313,28	1333351,82	Картометрический метод	0,10	-
934	427313,28	1333351,62	Картометрический метод	0,10	-
931	427313,48	1333351,62	Картометрический метод	0,10	-
935	427325,24	1333359,45	Картометрический метод	0,10	-
936	427325,17	1333359,64	Картометрический метод	0,10	-
937	427324,98	1333359,58	Картометрический метод	0,10	-
938	427325,05	1333359,39	Картометрический метод	0,10	-
935	427325,24	1333359,45	Картометрический метод	0,10	-
939	427444,08	1333367,70	Картометрический метод	0,10	-
940	427443,96	1333367,87	Картометрический метод	0,10	-
941	427443,81	1333367,75	Картометрический метод	0,10	-
942	427443,92	1333367,59	Картометрический метод	0,10	-
939	427444,08	1333367,70	Картометрический метод	0,10	-
943	427557,60	1333400,41	Картометрический метод	0,10	-
944	427555,35	1333400,89	Картометрический метод	0,10	-
945	427545,82	1333407,48	Картометрический метод	0,10	-
946	427548,07	1333398,01	Картометрический метод	0,10	-
943	427557,60	1333400,41	Картометрический метод	0,10	-
947	427296,45	1333401,12	Картометрический метод	0,10	-
948	427294,75	1333405,78	Картометрический метод	0,10	-
949	427294,55	1333405,70	Картометрический метод	0,10	-
950	427296,25	1333401,05	Картометрический метод	0,10	-
947	427296,45	1333401,12	Картометрический метод	0,10	-
951	427488,36	1333401,99	Картометрический метод	0,10	-
952	427488,24	1333402,14	Картометрический метод	0,10	-
953	427488,08	1333402,03	Картометрический метод	0,10	-
954	427488,20	1333401,86	Картометрический метод	0,10	-
951	427488,36	1333401,99	Картометрический метод	0,10	-
955	427487,55	1333403,24	Картометрический метод	0,10	-
956	427485,74	1333406,25	Картометрический метод	0,10	-
957	427485,56	1333406,16	Картометрический метод	0,10	-
958	427487,37	1333403,15	Картометрический метод	0,10	-
955	427487,55	1333403,24	Картометрический метод	0,10	-
959	427306,83	1333409,98	Картометрический метод	0,10	-
960	427305,27	1333414,10	Картометрический метод	0,10	-
961	427305,08	1333414,02	Картометрический метод	0,10	-
962	427306,64	1333409,91	Картометрический метод	0,10	-
959	427306,83	1333409,98	Картометрический метод	0,10	-
963	427402,19	1333432,02	Картометрический метод	0,10	-
964	427403,68	1333440,19	Картометрический метод	0,10	-
965	427395,49	1333441,74	Картометрический метод	0,10	-
966	427393,99	1333433,56	Картометрический метод	0,10	-
963	427402,19	1333432,02	Картометрический метод	0,10	-
967	427530,55	1333434,64	Картометрический метод	0,10	-
968	427530,43	1333434,81	Картометрический метод	0,10	-
969	427530,27	1333434,69	Картометрический метод	0,10	-
970	427530,39	1333434,53	Картометрический метод	0,10	-
967	427530,55	1333434,64	Картометрический метод	0,10	-
971	427280,79	1333446,20	Картометрический метод	0,10	-
972	427280,78	1333446,40	Картометрический метод	0,10	-
973	427280,58	1333446,40	Картометрический метод	0,10	-
974	427280,59	1333446,20	Картометрический метод	0,10	-
971	427280,79	1333446,20	Картометрический метод	0,10	-
975	427292,55	1333448,45	Картометрический метод	0,10	-
976	427292,48	1333448,64	Картометрический метод	0,10	-
977	427292,30	1333448,57	Картометрический метод	0,10	-
978	427292,36	1333448,38	Картометрический метод	0,10	-
975	427292,55	1333448,45	Картометрический метод	0,10	-
979	427456,44	1333454,47	Картометрический метод	0,10	-
980	427456,33	1333454,65	Картометрический метод	0,10	-
981	427456,17	1333454,53	Картометрический метод	0,10	-
982	427456,27	1333454,37	Картометрический метод	0,10	-
979	427456,44	1333454,47	Картометрический метод	0,10	-
983	427262,60	1333461,07	Картометрический метод	0,10	-
984	427264,00	1333469,24	Картометрический метод	0,10	-
985	427255,90	1333470,79	Картометрический метод	0,10	-
986	427254,40	1333462,62	Картометрический метод	0,10	-
983	427262,60	1333461,07	Картометрический метод	0,10	-
987	427569,47	1333464,79	Картометрический метод	0,10	-
988	427572,60	1333467,19	Картометрический метод	0,10	-
989	427572,48	1333467,35	Картометрический метод	0,10	-
990	427569,35	1333464,95	Картометрический метод	0,10	-
987	427569,47	1333464,79	Картометрический метод	0,10	-
991	427281,82	1333490,82	Картометрический метод	0,10	-
992	427281,83	1333491,02	Картометрический метод	0,10	-
993	427276,90	1333490,87	Картометрический метод	0,10	-
994	427276,90	1333490,66	Картометрический метод	0,10	-
991	427281,82	1333490,82	Картометрический метод	0,10	-
995	427269,40	1333491,36	Картометрический метод	0,10	-
996	427269,41	1333491,56	Картометрический метод	0,10	-
997	427264,96	1333491,50	Картометрический метод	0,10	-
998	427264,96	1333491,31	Картометрический метод	0,10	-
995	427269,40	1333491,36	Картометрический метод	0,10	-
999	427425,30	1333505,67	Картометрический метод	0,10	-
1000	427423,58	1333508,41	Картометрический метод	0,10	-
1001	427423,41	1333508,29	Картометрический метод	0,10	-
1002	427425,14	1333505,55	Картометрический метод	0,10	-
999	427425,30	1333505,67	Картометрический метод	0,10	-
1003	427301,44	1333541,02	Картометрический метод	0,10	-
1004	427301,54	1333541,19	Картометрический метод	0,10	-
1005	427301,36	1333541,27	Картометрический метод	0,10	-
1006	427301,27	1333541,11	Картометрический метод	0,10	-
1003	427301,44	1333541,02	Картометрический метод	0,10	-
1007	427289,99	1333543,01	Картометрический метод	0,10	-
1008	427289,99	1333543,21	Картометрический метод	0,10	-
1009	427289,79	1333543,20	Картометрический метод	0,10	-
1010	427289,79	1333543,00	Картометрический метод	0,10	-
1007	427289,99	1333543,01	Картометрический метод	0,10	-
1081	427129,00	1333579,85	Картометрический метод	0,10	-
1082	427130,71	1333581,54	Картометрический метод	0,10	-
1083	427129,03	1333583,26	Картометрический метод	0,10	-
1084	427127,31	1333581,57	Картометрический метод	0,10	-
1081	427129,00	1333579,85	Картометрический метод	0,10	-
1085	427325,62	1333590,39	Картометрический метод	0,10	-
1086	427325,72	1333590,55	Картометрический метод	0,10	-
1087	427325,54	1333590,65	Картометрический метод	0,10	-
1088	427325,45	1333590,48	Картометрический метод	0,10	-
1085	427325,62	1333590,39	Картометрический метод	0,10	-
1089	427313,99	1333592,96	Картометрический метод	0,10	-
1090	427313,99	1333593,16	Картометрический метод	0,10	-
1091	427313,79	1333593,15	Картометрический метод	0,10	-
1092	427313,79	1333592,95	Картометрический метод	0,10	-
1089	427313,99	1333592,96	Картометрический метод	0,10	-
1093	427349,73	1333640,58	Картометрический метод	0,10	-
1094	427349,82	1333640,74	Картометрический метод	0,10	-
1095	427349,65	1333640,84	Картометрический метод	0,10	-
1096	427349,57	1333640,67	Картометрический метод	0,10	-
1093	427349,73	1333640,58	Картометрический метод	0,10	-
1097	427338,04	1333642,97	Картометрический метод	0,10	-
1098	427338,03	1333643,17	Картометрический метод	0,10	-
1099	427337,83	1333643,16	Картометрический метод	0,10	-
1100	427337,84	1333642,96	Картометрический метод	0,10	-
1097	427338,04	1333642,97	Картометрический метод	0,10	-
1101	427036,85	1333663,27	Картометрический метод	0,10	-
1102	427036,84	1333665,68	Картометрический метод	0,10	-
1103	427034,43	1333665,67	Картометрический метод	0,10	-
1104	427034,43	1333663,26	Картометрический метод	0,10	-
1101	427036,85	1333663,27	Картометрический метод	0,10	-
1105	427373,81	1333690,41	Картометрический метод	0,10	-
1106	427373,89	1333690,59	Картометрический метод	0,10	-
1107	427373,72	1333690,68	Картометрический метод	0,10	-
1108	427373,63	1333690,51	Картометрический метод	0,10	-
1105	427373,81	1333690,41	Картометрический метод	0,10	-
1109	427362,06	1333692,97	Картометрический метод	0,10	-
1110	427362,06	1333693,17	Картометрический метод	0,10	-

1111	427361,86	1333693,17	Картометрический метод	0,10	-
1112	427361,86	1333692,97	Картометрический метод	0,10	-
1109	427362,06	1333692,97	Картометрический метод	0,10	-
1113	427397,92	1333739,91	Картометрический метод	0,10	-
1114	427398,02	1333740,09	Картометрический метод	0,10	-
1115	427397,84	1333740,17	Картометрический метод	0,10	-
1116	427397,75	1333740,01	Картометрический метод	0,10	-
1113	427397,92	1333739,91	Картометрический метод	0,10	-
1117	427386,13	1333743,03	Картометрический метод	0,10	-
1118	427386,13	1333743,23	Картометрический метод	0,10	-
1119	427385,93	1333743,22	Картометрический метод	0,10	-
1120	427385,93	1333743,02	Картометрический метод	0,10	-
1117	427386,13	1333743,03	Картометрический метод	0,10	-
1129	426925,04	1333762,51	Картометрический метод	0,10	-
1130	426925,03	1333764,92	Картометрический метод	0,10	-
1131	426922,63	1333764,92	Картометрический метод	0,10	-
1132	426922,62	1333762,51	Картометрический метод	0,10	-
1129	426925,04	1333762,51	Картометрический метод	0,10	-
1133	427402,41	1333780,69	Картометрический метод	0,10	-
1134	427406,04	1333784,53	Картометрический метод	0,10	-
1135	427402,69	1333787,64	Картометрический метод	0,10	-
1133	427402,41	1333780,69	Картометрический метод	0,10	-
1136	427418,72	1333784,89	Картометрический метод	0,10	-
1137	427421,54	1333788,51	Картометрический метод	0,10	-
1138	427418,44	1333791,70	Картометрический метод	0,10	-
1136	427418,72	1333784,89	Картометрический метод	0,10	-
1147	427374,31	1333814,11	Картометрический метод	0,10	-
1148	427374,31	1333814,31	Картометрический метод	0,10	-
1149	427374,11	1333814,31	Картометрический метод	0,10	-
1150	427374,11	1333814,11	Картометрический метод	0,10	-
1147	427374,31	1333814,11	Картометрический метод	0,10	-
1155	427384,42	1333822,93	Картометрический метод	0,10	-
1156	427384,55	1333823,08	Картометрический метод	0,10	-
1157	427384,41	1333823,21	Картометрический метод	0,10	-
1158	427384,27	1333823,05	Картометрический метод	0,10	-
1155	427384,42	1333822,93	Картометрический метод	0,10	-
1167	427339,48	1333846,62	Картометрический метод	0,10	-
1168	427339,49	1333846,82	Картометрический метод	0,10	-
1169	427339,29	1333846,82	Картометрический метод	0,10	-
1170	427339,28	1333846,62	Картометрический метод	0,10	-
1167	427339,48	1333846,62	Картометрический метод	0,10	-
1171	427348,45	1333856,54	Картометрический метод	0,10	-
1172	427348,57	1333856,69	Картометрический метод	0,10	-
1173	427348,43	1333856,82	Картометрический метод	0,10	-
1174	427348,29	1333856,67	Картометрический метод	0,10	-
1171	427348,45	1333856,54	Картометрический метод	0,10	-
1175	426815,01	1333858,61	Картометрический метод	0,10	-
1176	426816,34	1333865,98	Картометрический метод	0,10	-
1177	426808,99	1333867,38	Картометрический метод	0,10	-
1178	426807,63	1333859,99	Картометрический метод	0,10	-
1175	426815,01	1333858,61	Картометрический метод	0,10	-
1183	427303,71	1333880,09	Картометрический метод	0,10	-
1184	427303,70	1333880,30	Картометрический метод	0,10	-
1185	427303,50	1333880,30	Картометрический метод	0,10	-
1186	427303,51	1333880,10	Картометрический метод	0,10	-
1183	427303,71	1333880,09	Картометрический метод	0,10	-
1187	427312,66	1333890,02	Картометрический метод	0,10	-
1188	427312,80	1333890,17	Картометрический метод	0,10	-
1189	427312,64	1333890,30	Картометрический метод	0,10	-
1190	427312,52	1333890,14	Картометрический метод	0,10	-
1187	427312,66	1333890,02	Картометрический метод	0,10	-
1195	427267,92	1333913,59	Картометрический метод	0,10	-
1196	427267,93	1333913,79	Картометрический метод	0,10	-
1197	427267,73	1333913,79	Картометрический метод	0,10	-
1198	427267,72	1333913,59	Картометрический метод	0,10	-
1195	427267,92	1333913,59	Картометрический метод	0,10	-
1199	427276,87	1333923,49	Картометрический метод	0,10	-
1200	427277,00	1333923,62	Картометрический метод	0,10	-
1201	427276,86	1333923,77	Картометрический метод	0,10	-
1202	427276,72	1333923,63	Картометрический метод	0,10	-
1199	427276,87	1333923,49	Картометрический метод	0,10	-
1215	427232,15	1333947,08	Картометрический метод	0,10	-
1216	427232,14	1333947,28	Картометрический метод	0,10	-
1217	427231,94	1333947,28	Картометрический метод	0,10	-
1218	427231,95	1333947,08	Картометрический метод	0,10	-
1215	427232,15	1333947,08	Картометрический метод	0,10	-
1219	427241,09	1333956,97	Картометрический метод	0,10	-
1220	427241,23	1333957,12	Картометрический метод	0,10	-
1221	427241,08	1333957,25	Картометрический метод	0,10	-
1222	427240,94	1333957,10	Картометрический метод	0,10	-
1219	427241,09	1333956,97	Картометрический метод	0,10	-
1223	427196,36	1333980,57	Картометрический метод	0,10	-
1224	427196,37	1333980,77	Картометрический метод	0,10	-
1225	427196,17	1333980,77	Картометрический метод	0,10	-
1226	427196,16	1333980,57	Картометрический метод	0,10	-
1223	427196,36	1333980,57	Картометрический метод	0,10	-
1227	427205,31	1333990,45	Картометрический метод	0,10	-
1228	427205,43	1333990,60	Картометрический метод	0,10	-
1229	427205,28	1333990,74	Картометрический метод	0,10	-
1230	427205,15	1333990,58	Картометрический метод	0,10	-
1227	427205,31	1333990,45	Картометрический метод	0,10	-
1231	426793,52	1333991,46	Картометрический метод	0,10	-
1232	426793,52	1333993,86	Картометрический метод	0,10	-
1233	426791,11	1333993,87	Картометрический метод	0,10	-
1234	426791,11	1333991,46	Картометрический метод	0,10	-
1231	426793,52	1333991,46	Картометрический метод	0,10	-
1243	427160,60	1334014,05	Картометрический метод	0,10	-
1244	427160,59	1334014,25	Картометрический метод	0,10	-
1245	427160,39	1334014,25	Картометрический метод	0,10	-
1246	427160,40	1334014,05	Картометрический метод	0,10	-
1243	427160,60	1334014,05	Картометрический метод	0,10	-
1247	427169,51	1334023,93	Картометрический метод	0,10	-
1248	427169,64	1334024,08	Картометрический метод	0,10	-
1249	427169,50	1334024,21	Картометрический метод	0,10	-
1250	427169,36	1334024,06	Картометрический метод	0,10	-
1247	427169,51	1334023,93	Картометрический метод	0,10	-
1251	427390,03	1334040,00	Картометрический метод	0,10	-
1252	427395,45	1334048,03	Картометрический метод	0,10	-
1253	427387,28	1334053,37	Картометрический метод	0,10	-
1254	427381,91	1334045,33	Картометрический метод	0,10	-
1251	427390,03	1334040,00	Картометрический метод	0,10	-
1255	427124,81	1334047,54	Картометрический метод	0,10	-
1256	427124,82	1334047,74	Картометрический метод	0,10	-
1257	427124,62	1334047,74	Картометрический метод	0,10	-
1258	427124,61	1334047,54	Картометрический метод	0,10	-
1255	427124,81	1334047,54	Картометрический метод	0,10	-
1259	427133,74	1334057,41	Картометрический метод	0,10	-
1260	427133,87	1334057,56	Картометрический метод	0,10	-
1261	427133,71	1334057,69	Картометрический метод	0,10	-
1262	427133,59	1334057,54	Картометрический метод	0,10	-
1259	427133,74	1334057,41	Картометрический метод	0,10	-
1263	427089,04	1334081,03	Картометрический метод	0,10	-
1264	427089,03	1334081,23	Картометрический метод	0,10	-
1265	427088,83	1334081,23	Картометрический метод	0,10	-
1266	427088,84	1334081,03	Картометрический метод	0,10	-
1263	427089,04	1334081,03	Картометрический метод	0,10	-
1267	427097,95	1334090,89	Картометрический метод	0,10	-
1268	427098,07	1334091,05	Картометрический метод	0,10	-
1269	427097,93	1334091,17	Картометрический метод	0,10	-
1270	427097,79	1334091,02	Картометрический метод	0,10	-
1267	427097,95	1334090,89	Картометрический метод	0,10	-
1271	427053,30	1334114,56	Картометрический метод	0,10	-
1272	427053,31	1334114,76	Картометрический метод	0,10	-
1273	427053,11	1334114,76	Картометрический метод	0,10	-
1274	427053,10	1334114,56	Картометрический метод	0,10	-
1271	427053,30	1334114,56	Картометрический метод	0,10	-
1275	427068,14	1334118,86	Картометрический метод	0,10	-
1276	427068,28	1334119,02	Картометрический метод	0,10	-
1277	427068,12	1334119,14	Картометрический метод	0,10	-
1278	427068,00	1334118,99	Картометрический метод	0,10	-
1275	427068,14	1334118,86	Картометрический метод	0,10	-
1279	426773,81	1334121,13	Картометрический метод	0,10	-
1280	426773,81	1334123,54	Картометрический метод	0,10	-
1281	426771,40	1334123,55	Картометрический метод	0,10	-
1282	426771,40	1334121,14	Картометрический метод	0,10	-
1279	426773,81	1334121,13	Картометрический метод	0,10	-
1283	427024,59	1334141,58	Картометрический метод	0,10	-
1284	427024,24	1334147,85	Картометрический метод	0,10	-
1285	427021,34	1334144,43	Картометрический метод	0,10	-
1283	427024,59	1334141,58	Картометрический метод	0,10	-
1286	427038,66	1334146,40	Картометрический метод	0,10	-
1287	427038,40	1334152,35	Картометрический метод	0,10	-
1288	427035,54	1334149,38	Картометрический метод	0,10	-
1286	427038,66	1334146,40	Картометрический метод	0,10	-
1293	427045,81	1334188,31	Картометрический метод	0,10	-
1294	427045,85	1334188,50	Картометрический метод	0,10	-
1295	427045,66	1334188,54	Картометрический метод	0,10	-
1296	427045,62	1334188,35	Картометрический метод	0,10	-
1293	427045,81	1334188,31	Картометрический метод	0,10	-
1297	427033,59	1334191,98	Картометрический метод	0,10	-
1298	427033,60	1334192,18	Картометрический метод	0,10	-
1299	427033,40	1334192,17	Картометрический метод	0,10	-
1300	427033,39	1334191,97	Картометрический метод	0,10	-
1297	427033,59	1334191,98	Картометрический метод	0,10	-
1301	427521,07	1334233,36	Картометрический метод	0,10	-
1302	427525,79	1334241,79	Картометрический метод	0,10	-
1303	427517,54	1334246,63	Картометрический метод	0,10	-
1304	427512,50	1334238,17	Картометрический метод	0,10	-
1301	427521,07	1334233,36	Картометрический метод	0,10	-
1305	427058,33	1334236,83	Картометрический метод	0,10	-
1306	427058,37	1334237,02	Картометрический метод	0,10	-
1307	427058,19	1334237,07	Картометрический метод	0,10	-
1308	427058,14	1334236,88	Картометрический метод	0,10	-
1305	427058,33	1334236,83	Картометрический метод	0,10	-
1309	427045,39	1334238,31	Картометрический метод	0,10	-
1310	427045,38	1334238,51	Картометрический метод	0,10	-
1311	427045,18	1334238,51	Картометрический метод	0,10	-
1312	427045,19	1334238,31	Картометрический метод	0,10	-
1309	427045,39	1334238,31	Картометрический метод	0,10	-
1313	427163,46	1334247,32	Картометрический метод	0,10	-
1314	427160,43	1334256,55	Картометрический метод	0,10	-
1315	427151,29	1334253,68	Картометрический метод	0,10	-
1316	427154,17	1334244,37	Картометрический метод	0,10	-
1313	427163,46	1334247,32	Картометрический метод	0,10	-
1317	426755,89	1334247,61	Картометрический метод	0,10	-
1318	426757,25	1334255,00	Картометрический метод	0,10	-
1319	426749,87	1334256,39	Картометрический метод	0,10	-
1320	426748,54	1334249,01	Картометрический метод	0,10	-
1317	426755,89	1334247,61	Картометрический метод	0,10	-
1321	427070,78	1334285,29	Картометрический метод	0,10	-
1322	427070,82	1334285,48	Картометрический метод	0,10	-
1323	427070,64	1334285,53	Картометрический метод	0,10	-
1324	427070,58	1334285,34	Картометрический метод	0,10	-
1321	427070,78	1334285,29	Картометрический метод	0,10	-
1325	427058,76	1334290,75	Картометрический метод	0,10	-
1326	427058,75	1334290,95	Картометрический метод	0,10	-
1327	427058,55	1334290,95	Картометрический метод	0,10	-
1328	427058,56	1334290,75	Картометрический метод	0,10	-

1325	427058,76	1334290,75	Картометрический метод	0,10	-
1329	427082,09	1334329,03	Картометрический метод	0,10	-
1330	427082,09	1334329,23	Картометрический метод	0,10	-
1331	427078,13	1334329,01	Картометрический метод	0,10	-
1332	427078,14	1334328,81	Картометрический метод	0,10	-
1329	427082,09	1334329,03	Картометрический метод	0,10	-
1333	427069,18	1334332,21	Картометрический метод	0,10	-
1334	427069,20	1334332,41	Картометрический метод	0,10	-
1335	427064,98	1334332,67	Картометрический метод	0,10	-
1336	427064,96	1334332,47	Картометрический метод	0,10	-
1333	427069,18	1334332,21	Картометрический метод	0,10	-
1337	427291,40	1334358,45	Картометрический метод	0,10	-
1338	427301,13	1334364,13	Картометрический метод	0,10	-
1339	427295,65	1334373,73	Картометрический метод	0,10	-
1340	427285,91	1334368,13	Картометрический метод	0,10	-
1337	427291,40	1334358,45	Картометрический метод	0,10	-
1341	427040,84	1334361,75	Картометрический метод	0,10	-
1342	427040,85	1334361,95	Картометрический метод	0,10	-
1343	427040,64	1334361,94	Картометрический метод	0,10	-
1344	427040,64	1334361,74	Картометрический метод	0,10	-
1341	427040,84	1334361,75	Картометрический метод	0,10	-
1345	427045,24	1334367,03	Картометрический метод	0,10	-
1346	427045,37	1334367,16	Картометрический метод	0,10	-
1347	427045,23	1334367,31	Картометрический метод	0,10	-
1348	427045,09	1334367,17	Картометрический метод	0,10	-
1345	427045,24	1334367,03	Картометрический метод	0,10	-
1349	426711,33	1334374,30	Картометрический метод	0,10	-
1350	426711,33	1334376,71	Картометрический метод	0,10	-
1351	426708,92	1334376,71	Картометрический метод	0,10	-
1352	426708,92	1334374,30	Картометрический метод	0,10	-
1349	426711,33	1334374,30	Картометрический метод	0,10	-
1353	427195,52	1334396,72	Картометрический метод	0,10	-
1354	427198,08	1334407,65	Картометрический метод	0,10	-
1355	427187,29	1334410,23	Картометрический метод	0,10	-
1356	427184,64	1334399,38	Картометрический метод	0,10	-
1353	427195,52	1334396,72	Картометрический метод	0,10	-
1357	427006,99	1334396,97	Картометрический метод	0,10	-
1358	427006,99	1334397,17	Картометрический метод	0,10	-
1359	427006,79	1334397,17	Картометрический метод	0,10	-
1360	427006,79	1334396,97	Картометрический метод	0,10	-
1357	427006,99	1334396,97	Картометрический метод	0,10	-
1361	427011,84	1334401,57	Картометрический метод	0,10	-
1362	427011,98	1334401,71	Картометрический метод	0,10	-
1363	427011,84	1334401,85	Картометрический метод	0,10	-
1364	427011,70	1334401,70	Картометрический метод	0,10	-
1361	427011,84	1334401,57	Картометрический метод	0,10	-
1365	426973,17	1334432,16	Картометрический метод	0,10	-
1366	426973,16	1334432,36	Картометрический метод	0,10	-
1367	426972,96	1334432,36	Картометрический метод	0,10	-
1368	426972,97	1334432,16	Картометрический метод	0,10	-
1365	426973,17	1334432,16	Картометрический метод	0,10	-
1369	426978,43	1334436,14	Картометрический метод	0,10	-
1370	426978,56	1334436,28	Картометрический метод	0,10	-
1371	426978,42	1334436,42	Картометрический метод	0,10	-
1372	426978,28	1334436,28	Картометрический метод	0,10	-
1369	426978,43	1334436,14	Картометрический метод	0,10	-
1373	426952,45	1334451,42	Картометрический метод	0,10	-
1374	426951,42	1334454,99	Картометрический метод	0,10	-
1375	426947,92	1334453,99	Картометрический метод	0,10	-
1373	426952,45	1334451,42	Картометрический метод	0,10	-
1376	426952,77	1334460,75	Картометрический метод	0,10	-
1377	426951,56	1334464,32	Картометрический метод	0,10	-
1378	426948,20	1334463,50	Картометрический метод	0,10	-
1376	426952,77	1334460,75	Картометрический метод	0,10	-
1379	426893,95	1334480,01	Картометрический метод	0,10	-
1380	426893,95	1334480,21	Картометрический метод	0,10	-
1381	426893,75	1334480,20	Картометрический метод	0,10	-
1382	426893,75	1334480,00	Картометрический метод	0,10	-
1379	426893,95	1334480,01	Картометрический метод	0,10	-
1383	427307,64	1334486,19	Картометрический метод	0,10	-
1384	427305,02	1334496,87	Картометрический метод	0,10	-
1385	427294,04	1334494,08	Картометрический метод	0,10	-
1386	427297,08	1334483,25	Картометрический метод	0,10	-
1383	427307,64	1334486,19	Картометрический метод	0,10	-
1387	426898,70	1334487,25	Картометрический метод	0,10	-
1388	426898,77	1334487,43	Картометрический метод	0,10	-
1389	426898,59	1334487,51	Картометрический метод	0,10	-
1390	426898,52	1334487,32	Картометрический метод	0,10	-
1387	426898,70	1334487,25	Картометрический метод	0,10	-
1391	426668,57	1334497,80	Картометрический метод	0,10	-
1392	426668,57	1334500,21	Картометрический метод	0,10	-
1393	426666,17	1334500,22	Картометрический метод	0,10	-
1394	426666,16	1334497,80	Картометрический метод	0,10	-
1391	426668,57	1334497,80	Картометрический метод	0,10	-
1395	426836,94	1334504,95	Картометрический метод	0,10	-
1396	426839,23	1334508,47	Картометрический метод	0,10	-
1397	426839,07	1334508,58	Картометрический метод	0,10	-
1398	426836,76	1334505,06	Картометрический метод	0,10	-
1395	426836,94	1334504,95	Картометрический метод	0,10	-
1399	427220,91	1334507,00	Картометрический метод	0,10	-
1400	427221,74	1334518,09	Картометрический метод	0,10	-
1401	427210,65	1334519,16	Картометрический метод	0,10	-
1402	427209,72	1334507,89	Картометрический метод	0,10	-
1399	427220,91	1334507,00	Картометрический метод	0,10	-
1403	426841,04	1334512,61	Картометрический метод	0,10	-
1404	426843,69	1334517,33	Картометрический метод	0,10	-
1405	426843,51	1334517,43	Картометрический метод	0,10	-
1406	426840,87	1334512,70	Картометрический метод	0,10	-
1403	426841,04	1334512,61	Картометрический метод	0,10	-
1407	426791,65	1334540,08	Картометрический метод	0,10	-
1408	426791,65	1334540,28	Картометрический метод	0,10	-
1409	426791,45	1334540,28	Картометрический метод	0,10	-
1410	426791,45	1334540,08	Картометрический метод	0,10	-
1407	426791,65	1334540,08	Картометрический метод	0,10	-
1411	426798,00	1334546,03	Картометрический метод	0,10	-
1412	426798,13	1334546,19	Картометрический метод	0,10	-
1413	426797,96	1334546,31	Картометрический метод	0,10	-
1414	426797,84	1334546,15	Картометрический метод	0,10	-
1411	426798,00	1334546,03	Картометрический метод	0,10	-
1415	426743,37	1334570,58	Картометрический метод	0,10	-
1416	426746,42	1334575,31	Картометрический метод	0,10	-
1417	426746,26	1334575,42	Картометрический метод	0,10	-
1418	426743,21	1334570,69	Картометрический метод	0,10	-
1415	426743,37	1334570,58	Картометрический метод	0,10	-
1419	426747,05	1334578,70	Картометрический метод	0,10	-
1420	426749,53	1334584,15	Картометрический метод	0,10	-
1421	426749,35	1334584,23	Картометрический метод	0,10	-
1422	426746,86	1334578,78	Картометрический метод	0,10	-
1419	426747,05	1334578,70	Картометрический метод	0,10	-
1423	426681,61	1334587,79	Картометрический метод	0,10	-
1424	426681,62	1334587,99	Картометрический метод	0,10	-
1425	426681,42	1334587,99	Картометрический метод	0,10	-
1426	426681,41	1334587,79	Картометрический метод	0,10	-
1423	426681,61	1334587,79	Картометрический метод	0,10	-
1427	426684,29	1334596,04	Картометрический метод	0,10	-
1428	426684,34	1334596,24	Картометрический метод	0,10	-
1429	426684,14	1334596,28	Картометрический метод	0,10	-
1430	426684,09	1334596,08	Картометрический метод	0,10	-
1427	426684,29	1334596,04	Картометрический метод	0,10	-
1431	426620,13	1334599,84	Картометрический метод	0,10	-
1432	426620,77	1334602,96	Картометрический метод	0,10	-
1433	426620,58	1334603,00	Картометрический метод	0,10	-
1434	426619,93	1334599,87	Картометрический метод	0,10	-
1431	426620,13	1334599,84	Картометрический метод	0,10	-
1435	426620,71	1334607,79	Картометрический метод	0,10	-
1436	426621,85	1334611,03	Картометрический метод	0,10	-
1437	426621,66	1334611,10	Картометрический метод	0,10	-
1438	426620,52	1334607,86	Картометрический метод	0,10	-
1435	426620,71	1334607,79	Картометрический метод	0,10	-
1439	426625,80	1334621,30	Картометрический метод	0,10	-
1440	426625,81	1334623,71	Картометрический метод	0,10	-
1441	426623,40	1334623,70	Картометрический метод	0,10	-
1442	426623,39	1334621,29	Картометрический метод	0,10	-
1439	426625,80	1334621,30	Картометрический метод	0,10	-
1443	426603,13	1334638,22	Картометрический метод	0,10	-
1444	426603,14	1334638,42	Картометрический метод	0,10	-
1445	426602,94	1334638,41	Картометрический метод	0,10	-
1446	426602,93	1334638,21	Картометрический метод	0,10	-
1443	426603,13	1334638,22	Картометрический метод	0,10	-
1447	426608,47	1334640,26	Картометрический метод	0,10	-
1448	426608,41	1334640,45	Картометрический метод	0,10	-
1449	426608,21	1334640,39	Картометрический метод	0,10	-
1450	426608,29	1334640,19	Картометрический метод	0,10	-
1447	426608,47	1334640,26	Картометрический метод	0,10	-
1451	427103,98	1334647,67	Картометрический метод	0,10	-
1452	427108,01	1334650,93	Картометрический метод	0,10	-
1453	427104,94	1334654,77	Картометрический метод	0,10	-
1454	427100,81	1334651,52	Картометрический метод	0,10	-
1451	427103,98	1334647,67	Картометрический метод	0,10	-
1455	427186,38	1334673,96	Картометрический метод	0,10	-
1456	427186,38	1334676,37	Картометрический метод	0,10	-
1457	427183,97	1334676,36	Картометрический метод	0,10	-
1458	427183,97	1334673,95	Картометрический метод	0,10	-
1455	427186,38	1334673,96	Картометрический метод	0,10	-
1459	426586,15	1334676,68	Картометрический метод	0,10	-
1460	426586,15	1334676,88	Картометрический метод	0,10	-
1461	426585,94	1334676,87	Картометрический метод	0,10	-
1462	426585,95	1334676,67	Картометрический метод	0,10	-
1459	426586,15	1334676,68	Картометрический метод	0,10	-
1463	426593,70	1334679,36	Картометрический метод	0,10	-
1464	426593,62	1334679,55	Картометрический метод	0,10	-
1465	426593,44	1334679,49	Картометрический метод	0,10	-
1466	426593,50	1334679,29	Картометрический метод	0,10	-
1463	426593,70	1334679,36	Картометрический метод	0,10	-
1467	426583,07	1334717,29	Картометрический метод	0,10	-
1468	426583,07	1334717,49	Картометрический метод	0,10	-
1469	426579,16	1334717,42	Картометрический метод	0,10	-
1470	426579,17	1334717,22	Картометрический метод	0,10	-
1467	426583,07	1334717,29	Картометрический метод	0,10	-
1471	426571,31	1334718,17	Картометрический метод	0,10	-
1472	426571,32	1334718,37	Картометрический метод	0,10	-
1473	426567,62	1334718,52	Картометрический метод	0,10	-
1474	426567,61	1334718,32	Картометрический метод	0,10	-
1471	426571,31	1334718,17	Картометрический метод	0,10	-
1475	426584,82	1334741,61	Картометрический метод	0,10	-
1476	426586,18	1334749,00	Картометрический метод	0,10	-
1477	426578,80	1334750,38	Картометрический метод	0,10	-
1478	426577,47	1334743,00	Картометрический метод	0,10	-
1475	426584,82	1334741,61	Картометрический метод	0,10	-
1479	427019,55	1334746,74	Картометрический метод	0,10	-
1480	427025,08	1334751,40	Картометрический метод	0,10	-
1481	427020,38	1334756,86	Картометрический метод	0,10	-
1482	427015,05	1334752,29	Картометрический метод	0,10	-
1479	427019,55	1334746,74	Картометрический метод	0,10	-
1483	426594,60	1334758,12	Картометрический метод	0,10	-
1484	426598,13	1334760,85	Картометрический метод	0,10	-
1485	426595,26	1334764,21	Картометрический метод	0,10	-
1483	426594,60	1334758,12	Картометрический метод	0,10	-

1486	426606,79	1334768,60	Картометрический метод	0,10	-
1487	426603,74	1334778,12	Картометрический метод	0,10	-
1488	426594,21	1334775,06	Картометрический метод	0,10	-
1489	426597,27	1334765,54	Картометрический метод	0,10	-
1486	426606,79	1334768,60	Картометрический метод	0,10	-
-					
1490	426576,39	1334772,86	Картометрический метод	0,10	-
1491	426579,72	1334775,69	Картометрический метод	0,10	-
1492	426576,67	1334778,83	Картометрический метод	0,10	-
1490	426576,39	1334772,86	Картометрический метод	0,10	-
-					
1493	426499,40	1334800,13	Картометрический метод	0,10	-
1494	426481,80	1334831,85	Картометрический метод	0,10	-
1495	426474,63	1334827,96	Картометрический метод	0,10	-
1496	426492,12	1334796,34	Картометрический метод	0,10	-
1493	426499,40	1334800,13	Картометрический метод	0,10	-
-					
1497	427109,91	1334801,29	Картометрический метод	0,10	-
1498	427106,99	1334807,44	Картометрический метод	0,10	-
1499	427100,54	1334804,50	Картометрический метод	0,10	-
1500	427103,52	1334797,87	Картометрический метод	0,10	-
1497	427109,91	1334801,29	Картометрический метод	0,10	-
-					
1501	426534,01	1334806,60	Картометрический метод	0,10	-
1502	426535,37	1334813,98	Картометрический метод	0,10	-
1503	426527,99	1334815,37	Картометрический метод	0,10	-
1504	426526,66	1334808,00	Картометрический метод	0,10	-
1501	426534,01	1334806,60	Картометрический метод	0,10	-
-					
1505	426554,02	1334808,30	Картометрический метод	0,10	-
1506	426554,02	1334808,50	Картометрический метод	0,10	-
1507	426553,82	1334808,51	Картометрический метод	0,10	-
1508	426553,82	1334808,31	Картометрический метод	0,10	-
1505	426554,02	1334808,30	Картометрический метод	0,10	-
-					
1509	426558,48	1334811,55	Картометрический метод	0,10	-
1510	426558,36	1334811,71	Картометрический метод	0,10	-
1511	426558,20	1334811,60	Картометрический метод	0,10	-
1512	426558,31	1334811,43	Картометрический метод	0,10	-
1509	426558,48	1334811,55	Картометрический метод	0,10	-
-					
1513	426870,68	1334816,53	Картометрический метод	0,10	-
1514	426869,80	1334828,44	Картометрический метод	0,10	-
1515	426857,93	1334827,57	Картометрический метод	0,10	-
1516	426858,81	1334815,64	Картометрический метод	0,10	-
1513	426870,68	1334816,53	Картометрический метод	0,10	-
-					
1517	427072,29	1334824,72	Картометрический метод	0,10	-
1518	427069,29	1334836,39	Картометрический метод	0,10	-
1519	427057,72	1334833,42	Картометрический метод	0,10	-
1520	427060,73	1334821,75	Картометрический метод	0,10	-
1517	427072,29	1334824,72	Картометрический метод	0,10	-
-					
1521	426520,02	1334851,52	Картометрический метод	0,10	-
1522	426520,01	1334851,72	Картометрический метод	0,10	-
1523	426519,81	1334851,72	Картометрический метод	0,10	-
1524	426519,82	1334851,52	Картометрический метод	0,10	-
1521	426520,02	1334851,52	Картометрический метод	0,10	-
-					
1525	426524,41	1334854,91	Картометрический метод	0,10	-
1526	426524,30	1334855,07	Картометрический метод	0,10	-
1527	426524,13	1334854,95	Картометрический метод	0,10	-
1528	426524,26	1334854,80	Картометрический метод	0,10	-
1525	426524,41	1334854,91	Картометрический метод	0,10	-
-					
1529	427081,75	1334863,78	Картометрический метод	0,10	-
1530	427079,51	1334870,49	Картометрический метод	0,10	-
1531	427072,63	1334868,22	Картометрический метод	0,10	-
1532	427074,96	1334861,39	Картометрический метод	0,10	-
1529	427081,75	1334863,78	Картометрический метод	0,10	-
-					
1533	426868,17	1334935,45	Картометрический метод	0,10	-
1534	426866,32	1334942,23	Картометрический метод	0,10	-
1535	426859,57	1334940,29	Картометрический метод	0,10	-
1536	426861,52	1334933,29	Картометрический метод	0,10	-
1533	426868,17	1334935,45	Картометрический метод	0,10	-
-					
1537	426816,65	1334968,31	Картометрический метод	0,10	-
1538	426809,79	1334982,99	Картометрический метод	0,10	-

1539	426804,63	1334980,59	Картометрический метод	0,10	-
1540	426811,48	1334965,91	Картометрический метод	0,10	-
1537	426816,65	1334968,31	Картометрический метод	0,10	-
-					
1541	426828,79	1335016,69	Картометрический метод	0,10	-
1542	426825,58	1335022,64	Картометрический метод	0,10	-
1543	426819,37	1335019,54	Картометрический метод	0,10	-
1544	426822,90	1335013,49	Картометрический метод	0,10	-
1541	426828,79	1335016,69	Картометрический метод	0,10	-
(3)					
1011	427610,31	1333570,64	Картометрический метод	0,10	-
1080	427639,19	1333593,43	Картометрический метод	0,10	-
1079	427656,18	1333606,83	Картометрический метод	0,10	-
1078	427737,24	1333670,80	Картометрический метод	0,10	-
1077	427917,47	1333813,03	Картометрический метод	0,10	-
1076	427945,93	1333835,49	Картометрический метод	0,10	-
1075	427971,18	1333855,42	Картометрический метод	0,10	-
1074	427973,20	1333852,82	Картометрический метод	0,10	-
1073	427985,08	1333859,02	Картометрический метод	0,10	-
1072	427978,87	1333861,48	Картометрический метод	0,10	-
1071	427979,41	1333861,91	Картометрический метод	0,10	-
1070	427980,71	1333862,96	Картометрический метод	0,10	-
1069	427997,06	1333875,91	Картометрический метод	0,10	-
1068	427979,04	1333887,77	Картометрический метод	0,10	-
1067	427998,44	1333903,27	Картометрический метод	0,10	-
1066	428016,52	1333917,71	Картометрический метод	0,10	-
1065	428049,37	1333943,92	Картометрический метод	0,10	-
1064	428082,14	1333969,68	Картометрический метод	0,10	-
1063	428115,23	1333994,63	Картометрический метод	0,10	-
1062	428143,96	1334014,25	Картометрический метод	0,10	-
1061	428442,98	1334188,14	Картометрический метод	0,10	-
1060	428443,50	1334187,24	Картометрический метод	0,10	-
1059	428448,78	1334189,72	Картометрический метод	0,10	-
1058	428452,83	1334183,49	Картометрический метод	0,10	-
1057	428460,36	1334187,67	Картометрический метод	0,10	-
1056	428474,06	1334195,16	Картометрический метод	0,10	-
1055	428537,91	1334230,62	Картометрический метод	0,10	-
1054	428542,45	1334233,14	Картометрический метод	0,10	-
1053	428548,48	1334236,60	Картометрический метод	0,10	-
1052	428542,56	1334246,43	Картометрический метод	0,10	-
1051	428592,80	1334275,08	Картометрический метод	0,10	-
1050	428625,92	1334293,84	Картометрический метод	0,10	-
1049	428657,54	1334311,31	Картометрический метод	0,10	-
1048	428668,51	1334295,54	Картометрический метод	0,10	-
1047	428669,39	1334292,40	Картометрический метод	0,10	-
1046	428669,98	1334290,29	Картометрический метод	0,10	-
1045	428676,88	1334294,28	Картометрический метод	0,10	-
1044	428673,01	1334297,50	Картометрический метод	0,10	-
1043	428662,18	1334313,82	Картометрический метод	0,10	-
1042	428669,38	1334317,71	Картометрический метод	0,10	-
1041	428685,94	1334327,34	Картометрический метод	0,10	-
1040	428675,29	1334344,53	Картометрический метод	0,10	-
1039	428624,77	1334428,86	Картометрический метод	0,10	-
1038	428469,45	1334324,73	Картометрический метод	0,10	-
1037	427917,45	1333974,58	Картометрический метод	0,10	-
1036	427856,53	1333933,62	Картометрический метод	0,10	-
1035	427844,12	1333940,69	Картометрический метод	0,10	-
1034	427824,92	1333953,94	Картометрический метод	0,10	-
1030	427747,00	1334113,37	Картометрический метод	0,10	-
1033	427742,26	1334108,01	Картометрический метод	0,10	-
1032	427737,07	1334112,81	Картометрический метод	0,10	-
1031	427741,77	1334117,98	Картометрический метод	0,10	-
1030	427747,00	1334113,37	Картометрический метод	0,10	-
1029	427680,66	1334244,21	Картометрический метод	0,10	-
1028	427651,75	1334324,77	Картометрический метод	0,10	-
1027	427643,10	1334314,90	Картометрический метод	0,10	-
1026	427614,18	1334281,90	Картометрический метод	0,10	-
1025	427582,72	1334229,06	Картометрический метод	0,10	-
1024	427569,07	1334206,14	Картометрический метод	0,10	-
1023	427561,41	1334189,11	Картометрический метод	0,10	-
1022	427544,01	1334150,40	Картометрический метод	0,10	-
1021	427529,59	1334084,03	Картометрический метод	0,10	-
1020	427522,07	1334056,29	Картометрический метод	0,10	-

1019	427537,18	1333989,04	Картометрический метод	0,10	-
1018	427550,39	1333930,21	Картометрический метод	0,10	-
1017	427556,53	1333902,88	Картометрический метод	0,10	-
1016	427581,06	1333728,06	Картометрический метод	0,10	-
1015	427601,09	1333620,16	Картометрический метод	0,10	-
1014	427601,82	1333616,21	Картометрический метод	0,10	-
1013	427605,75	1333595,02	Картометрический метод	0,10	-
1012	427609,79	1333573,42	Картометрический метод	0,10	-
1011	427610,31	1333570,64	Картометрический метод	0,10	-
-					
1121	427765,07	1333745,80	Картометрический метод	0,10	-
1122	427766,56	1333753,97	Картометрический метод	0,10	-
1123	427758,36	1333755,52	Картометрический метод	0,10	-
1124	427756,86	1333747,34	Картометрический метод	0,10	-
1121	427765,07	1333745,80	Картометрический метод	0,10	-
-					
1125	427785,59	1333754,30	Картометрический метод	0,10	-
1126	427782,31	1333762,19	Картометрический метод	0,10	-
1127	427774,54	1333758,90	Картометрический метод	0,10	-
1128	427777,85	1333751,10	Картометрический метод	0,10	-
1125	427785,59	1333754,30	Картометрический метод	0,10	-
-					
1139	427831,88	1333791,82	Картометрический метод	0,10	-
1140	427838,55	1333797,15	Картометрический метод	0,10	-
1141	427833,15	1333803,92	Картометрический метод	0,10	-
1142	427826,48	1333798,59	Картометрический метод	0,10	-
1139	427831,88	1333791,82	Картометрический метод	0,10	-
-					
1143	427849,52	1333805,69	Картометрический метод	0,10	-
1144	427856,20	1333810,95	Картометрический метод	0,10	-
1145	427850,86	1333817,73	Картометрический метод	0,10	-
1146	427844,18	1333812,47	Картометрический метод	0,10	-
1143	427849,52	1333805,69	Картометрический метод	0,10	-
-					
1151	427870,60	1333822,45	Картометрический метод	0,10	-
1152	427877,17	1333827,82	Картометрический метод	0,10	-
1153	427871,79	1333834,40	Картометрический метод	0,10	-
1154	427865,22	1333829,03	Картометрический метод	0,10	-
1151	427870,60	1333822,45	Картометрический метод	0,10	-
-					
1159	427892,83	1333824,44	Картометрический метод	0,10	-
1160	427897,42	1333831,65	Картометрический метод	0,10	-
1161	427890,20	1333836,21	Картометрический метод	0,10	-
1162	427885,61	1333829,02	Картометрический метод	0,10	-
1159	427892,83	1333824,44	Картометрический метод	0,10	-
-					
1163	427897,26	1333840,19	Картометрический метод	0,10	-
1164	427898,37	1333849,89	Картометрический метод	0,10	-
1165	427888,59	1333851,00	Картометрический метод	0,10	-
1166	427887,57	1333841,32	Картометрический метод	0,10	-
1163	427897,26	1333840,19	Картометрический метод	0,10	-
-					
1179	427928,32	1333865,58	Картометрический метод	0,10	-
1180	427929,57	1333874,06	Картометрический метод	0,10	-
1181	427921,00	1333875,32	Картометрический метод	0,10	-
1182	427919,81	1333866,72	Картометрический метод	0,10	-
1179	427928,32	1333865,58	Картометрический метод	0,10	-
-					
1191	427999,28	1333908,16	Картометрический метод	0,10	-
1192	428001,78	1333913,52	Картометрический метод	0,10	-
1193	428001,60	1333913,60	Картометрический метод	0,10	-
1194	427999,09	1333908,24	Картометрический метод	0,10	-
1191	427999,28	1333908,16	Картометрический метод	0,10	-
-					
1203	427958,61	1333926,27	Картометрический метод	0,10	-
1204	427958,67	1333926,46	Картометрический метод	0,10	-
1205	427958,47	1333926,52	Картометрический метод	0,10	-
1206	427958,41	1333926,32	Картометрический метод	0,10	-
1203	427958,61	1333926,27	Картометрический метод	0,10	-
-					
1207	427573,75	1333937,24	Картометрический метод	0,10	-
1208	427578,65	1333945,69	Картометрический метод	0,10	-
1209	427570,10	1333950,51	Картометрический метод	0,10	-
1210	427564,95	1333941,99	Картометрический метод	0,10	-
1207	427573,75	1333937,24	Картометрический метод	0,10	-
-					
1211	427915,51	1333939,17	Картометрический метод	0,10	-
1212	427915,58	1333939,37	Картометрический метод	0,10	-
1213	427915,38	1333939,43	Картометрический метод	0,10	-

1214	427915,32	1333939,24	Картометрический метод	0,10	-
1211	427915,51	1333939,17	Картометрический метод	0,10	-
-					
1235	427596,52	1333994,15	Картометрический метод	0,10	-
1236	427596,06	1334004,28	Картометрический метод	0,10	-
1237	427585,69	1334003,82	Картометрический метод	0,10	-
1238	427586,15	1333993,67	Картометрический метод	0,10	-
1235	427596,52	1333994,15	Картометрический метод	0,10	-
-					
1239	427628,31	1334002,62	Картометрический метод	0,10	-
1240	427628,03	1334012,72	Картометрический метод	0,10	-
1241	427617,91	1334012,44	Картометрический метод	0,10	-
1242	427618,19	1334002,34	Картометрический метод	0,10	-
1239	427628,31	1334002,62	Картометрический метод	0,10	-
-					
1289	427659,08	1334156,27	Картометрический метод	0,10	-
1290	427662,57	1334162,40	Картометрический метод	0,10	-
1291	427656,42	1334165,86	Картометрический метод	0,10	-
1292	427652,91	1334159,75	Картометрический метод	0,10	-
1289	427659,08	1334156,27	Картометрический метод	0,10	-

3. Сведения о характерных точках части (частей) границы объекта

Обозначение характерных точек части границы	Координаты, м		Метод определения координат характерной точки	Средняя квадратическая погрешность положения характерной точки (Мt), м	Описание обозначения точки на местности (при наличии)
	X	Y			
1	2	3	4	5	6
-	-	-	-	-	-

Раздел 4

План границ объекта [9]

Масштаб 1: 20000

Подпись _____ Дата «___» _____ _____ г.

Место для оттиска печати (при наличии) лица, составившего описание местоположения границ объекта

Используемые условные знаки и обозначения:

Обозначения земельных участков, размеры которых могут быть переданы в масштабе разделов графической части:

Вновь образованная часть границы земельных участков, сведения о которой достаточны для определения ее местоположения

Характерная точка границы, сведения о которой позволяют однозначно определить ее положение на местности

Существующая часть границы земельных участков, имеющиеся в ГКН сведения о которо достаточны для определения ее местоположения

Приложение № 1
к приказу Минэкономразвития России
от 23.11.2018 № 650

ФОРМА
графического описания местоположения границ населенных пунктов, территориальных зон, особо охраняемых природных территорий, зон с особыми условиями использования территории

ОПИСАНИЕ МЕСТОПОЛОЖЕНИЯ ГРАНИЦ [1]
село Зеленовка
(наименование объекта, местоположение границ которого описано (далее – объект)

Раздел 1

Сведения об объекте		
№ п/п	Характеристики объекта	Описание характеристик
1	2	3
1	Местоположение объекта [2]	Самарская область, муниципальный район Ставропольский, сельское поселение Васильевка, село Зеленовка
2	Площадь объекта +/- величина погрешности определения площади (Р +/- Дельта Р)[3]	30536±46612 м[2]
3	Иные характеристики объекта [4]	

Раздел 2

Сведения о местоположении границ объекта [5]

1. Система координат МСК-63

2. Сведения о характерных точках границ объекта

Обозначение характерных точек границ	Координаты, м		Метод определения координат характерной точки [6]	Средняя квадратическая погрешность положения характерной точки (Мt), м	Описание обозначения точки на местности (при наличии)[7]
	X	Y			
1	2	3	4	5	6
(1)					
1	424541,09	1336579,10	Картометрический метод	0,10	-
38	424558,77	1336615,00	Картометрический метод	0,10	-
37	424560,99	1336636,71	Картометрический метод	0,10	-
36	424566,57	1336648,96	Картометрический метод	0,10	-
35	424581,05	1336653,40	Картометрический метод	0,10	-
34	424603,33	1336671,21	Картометрический метод	0,10	-
33	424605,01	1336673,57	Картометрический метод	0,10	-
32	424676,29	1336771,98	Картометрический метод	0,10	-
31	424739,77	1336862,96	Картометрический метод	0,10	-
30	424746,47	1336872,56	Картометрический метод	0,10	-
29	424858,04	1337020,33	Картометрический метод	0,10	-
28	424969,43	1337173,97	Картометрический метод	0,10	-
27	425020,69	1337243,15	Картометрический метод	0,10	-
26	425044,64	1337276,00	Картометрический метод	0,10	-
25	425053,97	1337294,98	Картометрический метод	0,10	-
24	425054,45	1337295,99	Картометрический метод	0,10	-
23	425069,04	1337317,67	Картометрический метод	0,10	-
22	424401,93	1337699,50	Картометрический метод	0,10	-
21	424316,99	1337551,70	Картометрический метод	0,10	-
20	424122,51	1337213,91	Картометрический метод	0,10	-
19	423778,95	1336617,22	Картометрический метод	0,10	-
18	423840,37	1336581,40	Картометрический метод	0,10	-
17	423819,11	1336546,49	Картометрический метод	0,10	-
16	423808,60	1336529,27	Картометрический метод	0,10	-
15	423827,65	1336518,44	Картометрический метод	0,10	-
14	423878,82	1336486,85	Картометрический метод	0,10	-
13	423906,56	1336471,77	Картометрический метод	0,10	-
12	423995,17	1336423,60	Картометрический метод	0,10	-
11	424321,48	1336238,71	Картометрический метод	0,10	-
10	424346,70	1336224,33	Картометрический метод	0,10	-
9	424350,28	1336245,45	Картометрический метод	0,10	-
8	424356,54	1336286,30	Картометрический метод	0,10	-
7	424358,14	1336295,76	Картометрический метод	0,10	-
6	424369,72	1336316,46	Картометрический метод	0,10	-
5	424375,06	1336323,37	Картометрический метод	0,10	-
4	424379,69	1336337,54	Картометрический метод	0,10	-
3	424448,70	1336444,97	Картометрический метод	0,10	-
2	424486,54	1336510,10	Картометрический метод	0,10	-
1	424541,09	1336579,10	Картометрический метод	0,10	-
(2)					
39	422515,60	1337146,92	Картометрический метод	0,10	-
219	422519,34	1337250,62	Картометрический метод	0,10	-
218	422509,03	1337255,84	Картометрический метод	0,10	-
217	422495,07	1337262,88	Картометрический метод	0,10	-
216	422476,33	1337272,36	Картометрический метод	0,10	-
215	422473,70	1337273,70	Картометрический метод	0,10	-
214	422468,46	1337276,01	Картометрический метод	0,10	-
213	422442,76	1337289,94	Картометрический метод	0,10	-
212	422442,33	1337290,17	Картометрический метод	0,10	-
211	422430,26	1337298,61	Картометрический метод	0,10	-
210	422349,39	1337355,21	Картометрический метод	0,10	-
209	422357,53	1337391,93	Картометрический метод	0,10	-
208	422369,42	1337454,77	Картометрический метод	0,10	-
207	422361,23	1337459,40	Картометрический метод	0,10	-
206	422356,62	1337461,91	Картометрический метод	0,10	-
205	422356,35	1337462,06	Картометрический метод	0,10	-
204	422343,26	1337469,17	Картометрический метод	0,10	-
203	422222,10	1337534,94	Картометрический метод	0,10	-
202	422274,99	1337677,99	Картометрический метод	0,10	-
201	422275,93	1337680,93	Картометрический метод	0,10	-
200	422320,23	1337819,34	Картометрический метод	0,10	-
199	422255,11	1337845,39	Картометрический метод	0,10	-
198	422238,31	1337852,11	Картометрический метод	0,10	-
197	422402,19	1338118,49	Картометрический метод	0,10	-
196	422402,39	1338118,39	Картометрический метод	0,10	-
195	422490,73	1338075,86	Картометрический метод	0,10	-
194	422491,53	1338085,07	Картометрический метод	0,10	-
193	422492,51	1338114,03	Картометрический метод	0,10	-
192	422492,79	1338122,40	Картометрический метод	0,10	-
191	422482,49	1338122,69	Картометрический метод	0,10	-
190	422483,42	1338131,04	Картометрический метод	0,10	-
189	422487,12	1338164,17	Картометрический метод	0,10	-
188	422492,47	1338200,21	Картометрический метод	0,10	-
187	422532,51	1338199,15	Картометрический метод	0,10	-
186	422533,51	1338217,03	Картометрический метод	0,10	-
185	422493,57	1338217,35	Картометрический метод	0,10	-
184	422528,85	1338289,81	Картометрический метод	0,10	-
183	422542,44	1338318,96	Картометрический метод	0,10	-
182	422542,52	1338353,90	Картометрический метод	0,10	-
181	422549,77	1338451,58	Картометрический метод	0,10	-
180	422563,17	1338581,48	Картометрический метод	0,10	-
179	422564,10	1338590,49	Картометрический метод	0,10	-
178	422582,06	1338725,69	Картометрический метод	0,10	-
177	422521,61	1338728,03	Картометрический метод	0,10	-
176	422522,49	1338752,71	Картометрический метод	0,10	-
175	422582,93	1338750,58	Картометрический метод	0,10	-
174	422586,38	1338848,37	Картометрический метод	0,10	-
173	422593,15	1338931,64	Картометрический метод	0,10	-
172	422602,40	1339045,50	Картометрический метод	0,10	-
171	422633,27	1339345,45	Картометрический метод	0,10	-
170	422642,34	1339419,74	Картометрический метод	0,10	-
169	422658,70	1339638,22	Картометрический метод	0,10	-
168	422659,13	1339643,86	Картометрический метод	0,10	-
167	422659,47	1339648,32	Картометрический метод	0,10	-
166	422660,74	1339658,38	Картометрический метод	0,10	-
165	422661,02	1339660,24	Картометрический метод	0,10	-
164	422665,97	1339755,44	Картометрический метод	0,10	-
163	422667,29	1339780,85	Картометрический метод	0,10	-
162	422670,28	1339838,69	Картометрический метод	0,10	-
161	422680,59	1340037,59	Картометрический метод	0,10	-
160	422680,90	1340041,79	Картометрический метод	0,10	-
159	422668,36	1340039,90	Картометрический метод	0,10	-
158	422665,59	1340039,48	Картометрический метод	0,10	-
157	422660,71	1340038,77	Картометрический метод	0,10	-
156	422650,64	1340037,30	Картометрический метод	0,10	-
155	422601,29	1340014,89	Картометрический метод	0,10	-
154	422596,84	1340011,33	Картометрический метод	0,10	-
153	422595,25	1340010,05	Картометрический метод	0,10	-
152	422588,94	1340001,94	Картометрический метод	0,10	-
151	422582,15	1339991,04	Картометрический метод	0,10	-
150	422573,38	1339967,90	Картометрический метод	0,10	-
149	422571,44	1339962,79	Картометрический метод	0,10	-
148	422566,71	1339941,19	Картометрический метод	0,10	-
147	422561,84	1339918,95	Картометрический метод	0,10	-
146	422556,44	1339894,29	Картометрический метод	0,10	-
145	422525,94	1339810,64	Картометрический метод	0,10	-
144	422462,94	1339728,14	Картометрический метод	0,10	-
143	422329,00	1339627,84	Картометрический метод	0,10	-
142	422328,45	1339627,40	Картометрический метод	0,10	-
141	422278,95	1339587,44	Картометрический метод	0,10	-
140	422221,88	1339540,09	Картометрический метод	0,10	-
139	422220,19	1339538,69	Картометрический метод	0,10	-
138	422218,04	1339537,30	Картометрический метод	0,10	-
137	422164,40	1339502,74	Картометрический метод	0,10	-
136	422117,84	1339476,00	Картометрический метод	0,10	-
135	422085,89	1339457,64	Картометрический метод	0,10	-
134	422046,47	1339436,13	Картометрический метод	0,10	-
133	421996,94	1339409,11	Картометрический метод	0,10	-
132	421995,90	1339408,54	Картометрический метод	0,10	-
131	421992,14	1339406,49	Картометрический метод	0,10	-
130	421991,55	1339406,60	Картометрический метод	0,10	-
129	421979,09	1339408,85	Картометрический метод	0,10	-
128	421929,06	1339409,74	Картометрический метод	0,10	-
127	421928,66	1339409,76	Картометрический метод	0,10	-
126	421908,42	1339410,63	Картометрический метод	0,10	-
125	421908,74	1339401,44	Картометрический метод	0,10	-
124	421908,69	1339399,31	Картометрический метод	0,10	-
123	421908,69	1339399,14	Картометрический метод	0,10	-
122	421908,36	1339383,83	Картометрический метод	0,10	-
121	421740,58	1339367,18	Картометрический метод	0,10	-
120	421740,69	1339362,85	Картометрический метод	0,10	-
119	421742,75	1339281,59	Картометрический метод	0,10	-
118	421740,78	1339281,41	Картометрический метод	0,10	-
117	421727,14	1339280,14	Картометрический метод	0,10	-
116	421722,31	1339279,37	Картометрический метод	0,10	-
115	421717,05	1339278,54	Картометрический метод	0,10	-
114	421716,80	1339127,01	Картометрический метод	0,10	-
113	421716,79	1339123,59	Картометрический метод	0,10	-
112	421693,68	1339036,68	Картометрический метод	0,10	-
111	421693,63	1339036,49	Картометрический метод	0,10	-
110	421676,58	1338967,19	Картометрический метод	0,10	-
109	421665,51	1338924,46	Картометрический метод	0,10	-
108	421657,75	1338890,66	Картометрический метод	0,10	-
107	421657,47	1338889,49	Картометрический метод	0,10	-
106	421589,49	1338606,09	Картометрический метод	0,10	-
105	421587,77	1338601,07	Картометрический метод	0,10	-
104	421576,74	1338568,84	Картометрический метод	0,10	-
103	421572,12	1338555,24	Картометрический метод	0,10	-
102	421568,20	1338543,69	Картометрический метод	0,10	-

101	421566,95	1338540,10	Картометрический метод	0,10	-
100	421560,65	1338521,72	Картометрический метод	0,10	-
99	421543,80	1338472,59	Картометрический метод	0,10	-
98	421537,75	1338454,86	Картометрический метод	0,10	-
97	421532,45	1338439,34	Картометрический метод	0,10	-
96	421524,54	1338438,51	Картометрический метод	0,10	-
95	421357,14	1338420,84	Картометрический метод	0,10	-
94	421362,51	1338381,14	Картометрический метод	0,10	-
93	421363,63	1338372,84	Картометрический метод	0,10	-
92	421364,25	1338368,29	Картометрический метод	0,10	-
91	421365,50	1338359,29	Картометрический метод	0,10	-
90	421368,20	1338339,64	Картометрический метод	0,10	-
89	421380,06	1338255,11	Картометрический метод	0,10	-
88	421407,99	1338056,04	Картометрический метод	0,10	-
87	421415,29	1338028,14	Картометрический метод	0,10	-
86	421424,69	1338009,04	Картометрический метод	0,10	-
85	421470,00	1337918,89	Картометрический метод	0,10	-
84	421479,20	1337901,79	Картометрический метод	0,10	-
83	421522,54	1337829,39	Картометрический метод	0,10	-
82	421537,89	1337813,86	Картометрический метод	0,10	-
81	421556,75	1337794,79	Картометрический метод	0,10	-
80	421602,90	1337760,24	Картометрический метод	0,10	-
79	421608,00	1337756,80	Картометрический метод	0,10	-
78	421718,54	1337682,39	Картометрический метод	0,10	-
77	421723,83	1337678,67	Картометрический метод	0,10	-
76	421726,99	1337676,45	Картометрический метод	0,10	-
75	421736,14	1337670,14	Картометрический метод	0,10	-
74	421742,00	1337666,04	Картометрический метод	0,10	-
73	421766,95	1337649,04	Картометрический метод	0,10	-
72	421812,45	1337618,04	Картометрический метод	0,10	-
71	421842,95	1337599,96	Картометрический метод	0,10	-
70	421853,95	1337593,44	Картометрический метод	0,10	-
69	421869,94	1337585,05	Картометрический метод	0,10	-
68	421889,25	1337577,09	Картометрический метод	0,10	-
67	421902,90	1337573,40	Картометрический метод	0,10	-
66	421924,40	1337571,89	Картометрический метод	0,10	-
65	421930,12	1337572,59	Картометрический метод	0,10	-
64	421937,44	1337573,49	Картометрический метод	0,10	-
63	421946,64	1337574,41	Картометрический метод	0,10	-
62	421954,55	1337575,20	Картометрический метод	0,10	-
61	421976,71	1337575,19	Картометрический метод	0,10	-
60	421976,89	1337575,19	Картометрический метод	0,10	-
59	421987,45	1337574,94	Картометрический метод	0,10	-
58	422021,62	1337569,48	Картометрический метод	0,10	-
57	422022,20	1337569,39	Картометрический метод	0,10	-
56	422029,56	1337567,09	Картометрический метод	0,10	-
55	422036,40	1337564,95	Картометрический метод	0,10	-
54	422057,99	1337550,24	Картометрический метод	0,10	-
53	422074,99	1337538,65	Картометрический метод	0,10	-
52	422121,05	1337507,30	Картометрический метод	0,10	-
51	422158,18	1337481,35	Картометрический метод	0,10	-
50	422231,15	1337430,35	Картометрический метод	0,10	-
49	422234,50	1337428,00	Картометрический метод	0,10	-
48	422267,02	1337405,15	Картометрический метод	0,10	-
47	422305,90	1337378,47	Картометрический метод	0,10	-
46	422306,95	1337377,75	Картометрический метод	0,10	-
45	422309,56	1337372,13	Картометрический метод	0,10	-
44	422310,70	1337369,69	Картометрический метод	0,10	-
43	422319,86	1337350,07	Картометрический метод	0,10	-
42	422340,70	1337305,41	Картометрический метод	0,10	-
41	422340,57	1337257,90	Картометрический метод	0,10	-
40	422340,56	1337254,25	Картометрический метод	0,10	-
39	422515,60	1337146,92	Картометрический метод	0,10	-
-					
220	422083,41	1337601,99	Картометрический метод	0,10	-
221	422083,42	1337604,40	Картометрический метод	0,10	-
222	422081,01	1337604,41	Картометрический метод	0,10	-
223	422081,00	1337602,00	Картометрический метод	0,10	-
220	422083,41	1337601,99	Картометрический метод	0,10	-
-					
224	422013,29	1337610,67	Картометрический метод	0,10	-
225	422006,59	1337614,82	Картометрический метод	0,10	-
226	422003,95	1337610,58	Картометрический метод	0,10	-
227	422010,65	1337606,38	Картометрический метод	0,10	-
224	422013,29	1337610,67	Картометрический метод	0,10	-
-					
228	422139,65	1337693,16	Картометрический метод	0,10	-
229	422139,65	1337695,58	Картометрический метод	0,10	-
230	422137,24	1337695,58	Картометрический метод	0,10	-
231	422137,24	1337693,16	Картометрический метод	0,10	-
228	422139,65	1337693,16	Картометрический метод	0,10	-
-					
232	422196,12	1337784,73	Картометрический метод	0,10	-
233	422196,12	1337787,14	Картометрический метод	0,10	-
234	422193,71	1337787,14	Картометрический метод	0,10	-
235	422193,71	1337784,73	Картометрический метод	0,10	-
232	422196,12	1337784,73	Картометрический метод	0,10	-
-					
236	422163,77	1337809,12	Картометрический метод	0,10	-
237	422157,84	1337812,68	Картометрический метод	0,10	-
238	422154,27	1337806,74	Картометрический метод	0,10	-
239	422160,21	1337803,18	Картометрический метод	0,10	-
236	422163,77	1337809,12	Картометрический метод	0,10	-
-					
240	422252,03	1337875,74	Картометрический метод	0,10	-
241	422252,03	1337878,15	Картометрический метод	0,10	-
242	422249,62	1337878,15	Картометрический метод	0,10	-
243	422249,62	1337875,74	Картометрический метод	0,10	-
240	422252,03	1337875,74	Картометрический метод	0,10	-
-					
244	422190,38	1337898,35	Картометрический метод	0,10	-
245	422183,68	1337902,51	Картометрический метод	0,10	-
246	422181,03	1337898,26	Картометрический метод	0,10	-
247	422187,74	1337894,07	Картометрический метод	0,10	-
244	422190,38	1337898,35	Картометрический метод	0,10	-
-					
248	422308,19	1337967,15	Картометрический метод	0,10	-
249	422308,19	1337969,56	Картометрический метод	0,10	-
250	422305,78	1337969,56	Картометрический метод	0,10	-
251	422305,78	1337967,15	Картометрический метод	0,10	-
248	422308,19	1337967,15	Картометрический метод	0,10	-
-					
252	422364,41	1338058,24	Картометрический метод	0,10	-
253	422364,41	1338060,66	Картометрический метод	0,10	-
254	422362,00	1338060,66	Картометрический метод	0,10	-
255	422362,00	1338058,25	Картометрический метод	0,10	-
252	422364,41	1338058,24	Картометрический метод	0,10	-
-					
270	422359,39	1338126,79	Картометрический метод	0,10	-
271	422363,00	1338132,78	Картометрический метод	0,10	-
272	422357,09	1338136,35	Картометрический метод	0,10	-
273	422353,47	1338130,36	Картометрический метод	0,10	-
270	422359,39	1338126,79	Картометрический метод	0,10	-
-					
274	422420,27	1338148,86	Картометрический метод	0,10	-
275	422420,28	1338151,27	Картометрический метод	0,10	-
276	422417,86	1338151,27	Картометрический метод	0,10	-
277	422417,86	1338148,86	Картометрический метод	0,10	-
274	422420,27	1338148,86	Картометрический метод	0,10	-
-					
278	422364,82	1338181,75	Картометрический метод	0,10	-
279	422367,46	1338186,03	Картометрический метод	0,10	-
280	422360,76	1338190,19	Картометрический метод	0,10	-
281	422358,11	1338185,94	Картометрический метод	0,10	-
278	422364,82	1338181,75	Картометрический метод	0,10	-
-					
282	422476,08	1338239,79	Картометрический метод	0,10	-
283	422476,08	1338242,20	Картометрический метод	0,10	-
284	422473,67	1338242,20	Картометрический метод	0,10	-
285	422473,67	1338239,79	Картометрический метод	0,10	-
282	422476,08	1338239,79	Картометрический метод	0,10	-
-					
286	422531,89	1338330,66	Картометрический метод	0,10	-
287	422531,90	1338333,07	Картометрический метод	0,10	-
288	422529,47	1338333,07	Картометрический метод	0,10	-
289	422529,47	1338330,66	Картометрический метод	0,10	-
286	422531,89	1338330,66	Картометрический метод	0,10	-
-					
290	422534,79	1338453,70	Картометрический метод	0,10	-
291	422537,73	1338463,59	Картометрический метод	0,10	-
292	422527,81	1338466,55	Картометрический метод	0,10	-
293	422524,86	1338456,66	Картометрический метод	0,10	-
290	422534,79	1338453,70	Картометрический метод	0,10	-
-					
294	422578,23	1338841,34	Картометрический метод	0,10	-
295	422578,65	1338848,32	Картометрический метод	0,10	-
296	422571,69	1338848,76	Картометрический метод	0,10	-
297	422571,27	1338841,78	Картометрический метод	0,10	-
294	422578,23	1338841,34	Картометрический метод	0,10	-
-					
298	422553,77	1338844,59	Картометрический метод	0,10	-
299	422554,03	1338849,60	Картометрический метод	0,10	-
300	422546,16	1338850,04	Картометрический метод	0,10	-
301	422545,87	1338845,04	Картометрический метод	0,10	-
298	422553,77	1338844,59	Картометрический метод	0,10	-
-					
302	422573,02	1339237,68	Картометрический метод	0,10	-
303	422573,27	1339242,70	Картометрический метод	0,10	-
304	422565,40	1339243,13	Картометрический метод	0,10	-
305	422565,12	1339238,12	Картометрический метод	0,10	-
302	422573,02	1339237,68	Картометрический метод	0,10	-
-					
306	422597,54	1339240,78	Картометрический метод	0,10	-
307	422597,97	1339247,76	Картометрический метод	0,10	-
308	422591,01	1339248,19	Картометрический метод	0,10	-
309	422590,58	1339241,21	Картометрический метод	0,10	-
306	422597,54	1339240,78	Картометрический метод	0,10	-
-					
310	422629,48	1339324,41	Картометрический метод	0,10	-
311	422629,48	1339326,81	Картометрический метод	0,10	-
312	422627,07	1339326,82	Картометрический метод	0,10	-
313	422627,07	1339324,41	Картометрический метод	0,10	-
310	422629,48	1339324,41	Картометрический метод	0,10	-
-					
314	422638,94	1339511,14	Картометрический метод	0,10	-
315	422638,94	1339513,55	Картометрический метод	0,10	-
316	422636,53	1339513,55	Картометрический метод	0,10	-
317	422636,53	1339511,13	Картометрический метод	0,10	-
314	422638,94	1339511,14	Картометрический метод	0,10	-
-					
318	422592,48	1339634,12	Картометрический метод	0,10	-
319	422592,54	1339639,14	Картометрический метод	0,10	-
320	422584,65	1339639,25	Картометрический метод	0,10	-
321	422584,58	1339634,24	Картометрический метод	0,10	-
318	422592,48	1339634,12	Картометрический метод	0,10	-
-					
322	422617,27	1339639,30	Картометрический метод	0,10	-
323	422617,52	1339646,02	Картометрический метод	0,10	-
324	422610,34	1339646,29	Картометрический метод	0,10	-
325	422610,09	1339639,58	Картометрический метод	0,10	-
322	422617,27	1339639,30	Картометрический метод	0,10	-
-					
326	422648,66	1339713,98	Картометрический метод	0,10	-
327	422648,67	1339716,39	Картометрический метод	0,10	-
328	422646,25	1339716,39	Картометрический метод	0,10	-
329	422646,25	1339713,98	Картометрический метод	0,10	-
326	422648,66	1339713,98	Картометрический метод	0,10	-
-					
330	422658,27	1339914,55	Картометрический метод	0,10	-
331	422658,28	1339916,96	Картометрический метод	0,10	-
332	422655,87	1339916,97	Картометрический метод	0,10	-
333	422655,87	1339914,56	Картометрический метод	0,10	-
330	422658,27	1339914,55	Картометрический метод	0,10	-
(3)					
256	423505,96	1338081,07	Картометрический метод	0,10	-
269	423698,26	1339375,64	Картометрический метод	0,10	-
268	423641,07	1339416,14	Картометрический метод	0,10	-
267	423604,82	1339115,39	Картометрический метод	0,10	-
266	423351,64	1339177,58	Картометрический метод	0,10	-
265	423350,96	1339169,72	Картометрический метод	0,10	-
264	423341,36	1339084,55	Картометрический метод	0,10	-
263	423332,20	1339033,38	Картометрический метод	0,10	-
262	423310,14	1338831,75	Картометрический метод	0,10	-
261	423281,03	1338568,25	Картометрический метод	0,10	-
260	423272,89	1338488,96	Картометрический метод	0,10	-
259	423480,59	1338445,67	Картометрический метод	0,10	-
258	423471,39	1338356,57	Картометрический метод	0,10	-
257	423447,06	1338119,51	Картометрический метод	0,10	-
256	423505,96	1338081,07	Картометрический метод	0,10	-

3. Сведения о характерных точках части (частей) границы объекта

Обозначение характерных точек части границы	Координаты, м		Метод определения координат характерной точки	Средняя квадратическая погрешность положения характерной точки (Mt), м	Описание обозначения точки на местности (при наличии)
	X	Y			
1	2	3	4	5	6
-	-	-	-	-	-

Раздел 4

План границ объекта [9]

Масштаб 1: 25000

Используемые условные знаки и обозначения:

Обозначения земельных участков, размеры которых могут быть переданы в масштабе разделов графической части:

Вновь образованная часть границы земельных участков, сведения о которой достаточны для определения ее местоположения

Характерная точка границы, сведения о которой позволяют однозначно определить ее положение на местности

Существующая часть границы земельных участков, имеющаяся в ГКН сведения о котор достаточны для определения ее местоположения

Подпись _____ Дата «____» _____ _____ г.

Место для оттиска печати (при наличии) лица, составившего описание местоположения границ объекта

Приложение № 1
к приказу Минэкономразвития России
от 23.11.2018 № 650

ФОРМА
графического описания местоположения границ населенных пунктов, территориальных зон, особо охраняемых природных территорий, зон с особыми условиями использования территории

ОПИСАНИЕ МЕСТОПОЛОЖЕНИЯ ГРАНИЦ [1]
поселок Рассвет
(наименование объекта, местоположение границ которого описано (далее – объект)

Раздел 1

Сведения об объекте

№ п/п	Характеристики объекта	Описание характеристик
1	2	3
1	Местоположение объекта [2]	Самарская область, муниципальный район Ставропольский, сельское поселение Васильевка, поселок Рассвет
2	Площадь объекта +/- величина погрешности определения площади (Р +/- Дельта Р)[3]	3036843±610 м²
3	Иные характеристики объекта [4]	

Раздел 2

Сведения о местоположении границ объекта [5]

1. Система координат МСК-63

2. Сведения о характерных точках границ объекта

Обозначение характерных точек границ	Координаты, м		Метод определения координат характерной точки [6]	Средняя квадратическая погрешность положения характерной точки (Мt), м	Описание обозначения точки на местности (при наличии)[7]
	X	Y			
1	2	3	4	5	6
1	432109,39	1334939,48	Картометрический метод	0,10	-
139	432337,64	1335276,50	Картометрический метод	0,10	-
138	432451,23	1335391,95	Картометрический метод	0,10	-
137	432437,08	1335476,70	Картометрический метод	0,10	-
136	432407,71	1335679,38	Картометрический метод	0,10	-
135	432366,54	1335960,36	Картометрический метод	0,10	-
134	432347,46	1336088,48	Картометрический метод	0,10	-
133	432338,06	1336151,60	Картометрический метод	0,10	-
132	432300,29	1336405,44	Картометрический метод	0,10	-
131	432253,16	1336722,29	Картометрический метод	0,10	-
130	432228,77	1336886,23	Картометрический метод	0,10	-
129	432205,45	1337042,87	Картометрический метод	0,10	-
128	432196,22	1337104,85	Картометрический метод	0,10	-
127	432191,47	1337113,18	Картометрический метод	0,10	-
126	432173,18	1337097,98	Картометрический метод	0,10	-
125	432170,11	1337107,05	Картометрический метод	0,10	-
124	432152,29	1337090,06	Картометрический метод	0,10	-
123	432095,93	1337037,69	Картометрический метод	0,10	-
122	432061,80	1337005,57	Картометрический метод	0,10	-
121	432023,61	1336971,62	Картометрический метод	0,10	-
120	431949,83	1336902,55	Картометрический метод	0,10	-
119	431884,85	1336842,61	Картометрический метод	0,10	-
118	431774,75	1336740,09	Картометрический метод	0,10	-
117	431692,58	1336664,29	Картометрический метод	0,10	-
116	431587,34	1336567,28	Картометрический метод	0,10	-
115	431521,45	1336507,50	Картометрический метод	0,10	-
114	431456,58	1336449,00	Картометрический метод	0,10	-
113	431392,62	1336393,43	Картометрический метод	0,10	-
112	431390,66	1336395,72	Картометрический метод	0,10	-
111	431390,16	1336396,32	Картометрический метод	0,10	-
110	431387,58	1336399,40	Картометрический метод	0,10	-
109	431376,09	1336413,09	Картометрический метод	0,10	-
108	431297,44	1336347,10	Картометрический метод	0,10	-
107	431288,74	1336339,59	Картометрический метод	0,10	-
106	431287,89	1336338,60	Картометрический метод	0,10	-
105	431287,46	1336336,02	Картометрический метод	0,10	-
104	431287,93	1336333,56	Картометрический метод	0,10	-
103	431289,15	1336331,28	Картометрический метод	0,10	-
102	431291,32	1336328,01	Картометрический метод	0,10	-
101	431295,51	1336322,18	Картометрический метод	0,10	-
100	431297,86	1336318,90	Картометрический метод	0,10	-
99	431299,64	1336316,44	Картометрический метод	0,10	-
98	431300,44	1336315,26	Картометрический метод	0,10	-
97	431298,50	1336313,59	Картометрический метод	0,10	-
96	431282,76	1336333,30	Картометрический метод	0,10	-
95	431274,30	1336326,20	Картометрический метод	0,10	-
94	431218,50	1336279,05	Картометрический метод	0,10	-
93	431214,76	1336283,96	Картометрический метод	0,10	-
92	431213,16	1336286,15	Картометрический метод	0,10	-
91	431211,51	1336288,36	Картометрический метод	0,10	-
90	431209,48	1336290,98	Картометрический метод	0,10	-
89	431207,23	1336293,93	Картометрический метод	0,10	-
88	431203,43	1336298,94	Картометрический метод	0,10	-
87	431200,64	1336302,67	Картометрический метод	0,10	-
86	431197,65	1336300,55	Картометрический метод	0,10	-
85	431193,26	1336297,31	Картометрический метод	0,10	-
84	431198,26	1336301,76	Картометрический метод	0,10	-
83	431188,73	1336313,82	Картометрический метод	0,10	-
82	431188,61	1336313,98	Картометрический метод	0,10	-
81	431180,30	1336325,07	Картометрический метод	0,10	-
80	431162,95	1336348,68	Картометрический метод	0,10	-
79	431158,23	1336345,31	Картометрический метод	0,10	-
78	431156,04	1336345,83	Картометрический метод	0,10	-
77	431134,71	1336326,56	Картометрический метод	0,10	-
76	431167,78	1336293,46	Картометрический метод	0,10	-
75	431163,90	1336289,96	Картометрический метод	0,10	-
74	431162,90	1336290,95	Картометрический метод	0,10	-
73	431154,18	1336299,81	Картометрический метод	0,10	-
72	431153,09	1336300,89	Картометрический метод	0,10	-
71	431150,25	1336303,72	Картометрический метод	0,10	-
70	431136,90	1336317,70	Картометрический метод	0,10	-
69	431135,10	1336318,95	Картометрический метод	0,10	-
68	431112,10	1336299,86	Картометрический метод	0,10	-
67	431128,29	1336281,41	Картометрический метод	0,10	-
66	431139,73	1336268,15	Картометрический метод	0,10	-
65	431122,06	1336252,23	Картометрический метод	0,10	-
64	431120,90	1336253,39	Картометрический метод	0,10	-
63	431119,06	1336251,93	Картометрический метод	0,10	-
62	431118,14	1336253,02	Картометрический метод	0,10	-
61	431108,64	1336264,16	Картометрический метод	0,10	-
60	431105,03	1336269,10	Картометрический метод	0,10	-
59	431106,40	1336270,24	Картометрический метод	0,10	-
58	431088,36	1336285,19	Картометрический метод	0,10	-
57	431086,58	1336283,71	Картометрический метод	0,10	-
56	431080,78	1336289,19	Картометрический метод	0,10	-
55	431077,64	1336286,13	Картометрический метод	0,10	-
54	431028,16	1336273,26	Картометрический метод	0,10	-
53	431016,60	1336285,26	Картометрический метод	0,10	-
52	431012,50	1336289,52	Картометрический метод	0,10	-
51	431003,74	1336285,01	Картометрический метод	0,10	-
50	430987,25	1336304,15	Картометрический метод	0,10	-
49	430730,81	1336110,05	Картометрический метод	0,10	-
48	430729,77	1336059,37	Картометрический метод	0,10	-
47	430728,31	1336057,41	Картометрический метод	0,10	-
46	430729,57	1336049,46	Картометрический метод	0,10	-
45	430730,10	1336046,11	Картометрический метод	0,10	-
44	430728,44	1335994,60	Картометрический метод	0,10	-
43	430764,01	1335933,56	Картометрический метод	0,10	-
42	430755,09	1335926,13	Картометрический метод	0,10	-
41	430680,87	1335866,21	Картометрический метод	0,10	-
40	430699,05	1335842,15	Картометрический метод	0,10	-
39	430484,50	1335660,96	Картометрический метод	0,10	-
38	430236,70	1335455,00	Картометрический метод	0,10	-
37	430226,90	1335446,80	Картометрический метод	0,10	-
36	430187,37	1335413,97	Картометрический метод	0,10	-
35	430170,58	1335400,01	Картометрический метод	0,10	-
34	429860,95	1335142,80	Картометрический метод	0,10	-
33	429923,65	1335173,05	Картометрический метод	0,10	-
32	429935,74	1335173,88	Картометрический метод	0,10	-
31	429969,65	1335176,15	Картометрический метод	0,10	-
30	429992,95	1335138,55	Картометрический метод	0,10	-
29	430003,27	1335120,70	Картометрический метод	0,10	-
28	430042,40	1335077,43	Картометрический метод	0,10	-
27	430053,18	1335065,51	Картометрический метод	0,10	-
26	430063,49	1335060,66	Картометрический метод	0,10	-
25	430089,60	1335048,36	Картометрический метод	0,10	-
24	430110,70	1335042,70	Картометрический метод	0,10	-
23	430113,40	1335042,20	Картометрический метод	0,10	-
22	430117,00	1335041,55	Картометрический метод	0,10	-
21	430122,95	1335040,46	Картометрический метод	0,10	-
20	430209,15	1335025,82	Картометрический метод	0,10	-
19	430222,51	1335023,72	Картометрический метод	0,10	-
18	430248,86	1335019,58	Картометрический метод	0,10	-
17	430260,50	1335019,30	Картометрический метод	0,10	-
16	430302,90	1335013,55	Картометрический метод	0,10	-
15	430350,65	1335007,14	Картометрический метод	0,10	-
14	430365,53	1335005,96	Картометрический метод	0,10	-
13	430406,80	1335001,15	Картометрический метод	0,10	-
12	430530,20	1334986,70	Картометрический метод	0,10	-
11	430546,29	1334983,95	Картометрический метод	0,10	-
10	430627,68	1334974,92	Картометрический метод	0,10	-
9	430759,83	1334960,21	Картометрический метод	0,10	-
8	430894,47	1334946,73	Картометрический метод	0,10	-
7	431216,61	1334925,98	Картометрический метод	0,10	-
6	431223,96	1334925,19	Картометрический метод	0,10	-
5	431223,99	1334925,50	Картометрический метод	0,10	-
4	431945,14	1334879,04	Картометрический метод	0,10	-
3	432007,12	1334888,34	Картометрический метод	0,10	-
2	432068,21	1334908,62	Картометрический метод	0,10	-
1	432109,39	1334939,48	Картометрический метод	0,10	-
140	430577,22	1335025,31	Картометрический метод	0,10	-
141	430576,32	1335030,62	Картометрический метод	0,10	-
142	430576,12	1335030,59	Картометрический метод	0,10	-
143	430577,01	1335025,26	Картометрический метод	0,10	-
140	430577,22	1335025,31	Картометрический метод	0,10	-
144	430575,50	1335035,54	Картометрический метод	0,10	-
145	430575,46	1335035,75	Картометрический метод	0,10	-
146	430575,25	1335035,72	Картометрический метод	0,10	-
147	430575,29	1335035,50	Картометрический метод	0,10	-
144	430575,50	1335035,54	Картометрический метод	0,10	-
148	430129,64	1335067,15	Картометрический метод	0,10	-
149	430129,54	1335067,33	Картометрический метод	0,10	-
150	430129,36	1335067,24	Картометрический метод	0,10	-
151	430129,46	1335067,05	Картометрический метод	0,10	-
148	430129,64	1335067,15	Картометрический метод	0,10	-
152	430565,40	1335095,85	Картометрический метод	0,10	-
153	430565,37	1335096,07	Картометрический метод	0,10	-
154	430565,16	1335096,03	Картометрический метод	0,10	-
155	430565,19	1335095,83	Картометрический метод	0,10	-
152	430565,40	1335095,85	Картометрический метод	0,10	-
156	430182,34	1335097,94	Картометрический метод	0,10	-
157	430182,24	1335098,12	Картометрический метод	0,10	-
158	430182,07	1335098,02	Картометрический метод	0,10	-
159	430182,16	1335097,84	Картометрический метод	0,10	-
156	430182,34	1335097,94	Картометрический метод	0,10	-
160	430235,14	1335128,81	Картометрический метод	0,10	-
161	430235,04	1335128,99	Картометрический метод	0,10	-
162	430234,86	1335128,89	Картометрический метод	0,10	-
163	430234,96	1335128,71	Картометрический метод	0,10	-
160	430235,14	1335128,81	Картометрический метод	0,10	-
164	430554,44	1335161,33	Картометрический метод	0,10	-
165	430554,38	1335161,51	Картометрический метод	0,10	-
166	430547,83	1335159,34	Картометрический метод	0,10	-
167	430547,90	1335159,15	Картометрический метод	0,10	-
164	430554,44	1335161,33	Картометрический метод	0,10	-

168	430287,64	1335159,50	Картометрический метод	0,10	-
169	430287,54	1335159,68	Картометрический метод	0,10	-
170	430287,37	1335159,58	Картометрический метод	0,10	-
171	430287,46	1335159,40	Картометрический метод	0,10	-
168	430287,64	1335159,50	Картометрический метод	0,10	-
-					
172	430000,39	1335166,77	Картометрический метод	0,10	-
173	429997,17	1335167,74	Картометрический метод	0,10	-
174	429997,12	1335167,54	Картометрический метод	0,10	-
175	430000,34	1335166,58	Картометрический метод	0,10	-
172	430000,39	1335166,77	Картометрический метод	0,10	-
-					
176	429949,51	1335175,61	Картометрический метод	0,10	-
177	429948,94	1335179,02	Картометрический метод	0,10	-
178	429945,84	1335176,18	Картометрический метод	0,10	-
176	429949,51	1335175,61	Картометрический метод	0,10	-
-					
179	429964,02	1335181,82	Картометрический метод	0,10	-
180	429963,89	1335181,94	Картометрический метод	0,10	-
181	429960,65	1335179,13	Картометрический метод	0,10	-
182	429960,78	1335179,00	Картометрический метод	0,10	-
179	429964,02	1335181,82	Картометрический метод	0,10	-
-					
183	430340,15	1335190,19	Картометрический метод	0,10	-
184	430340,05	1335190,37	Картометрический метод	0,10	-
185	430339,87	1335190,27	Картометрический метод	0,10	-
186	430339,97	1335190,09	Картометрический метод	0,10	-
183	430340,15	1335190,19	Картометрический метод	0,10	-
-					
187	430525,30	1335216,05	Картометрический метод	0,10	-
188	430525,20	1335216,23	Картометрический метод	0,10	-
189	430525,01	1335216,13	Картометрический метод	0,10	-
190	430525,12	1335215,94	Картометрический метод	0,10	-
187	430525,30	1335216,05	Картометрический метод	0,10	-
-					
191	430392,88	1335220,48	Картометрический метод	0,10	-
192	430391,24	1335223,26	Картометрический метод	0,10	-
193	430391,06	1335223,17	Картометрический метод	0,10	-
194	430392,72	1335220,38	Картометрический метод	0,10	-
191	430392,88	1335220,48	Картометрический метод	0,10	-
-					
195	430502,70	1335258,41	Картометрический метод	0,10	-
196	430502,60	1335258,60	Картометрический метод	0,10	-
197	430502,42	1335258,50	Картометрический метод	0,10	-
198	430502,52	1335258,32	Картометрический метод	0,10	-
195	430502,70	1335258,41	Картометрический метод	0,10	-
-					
199	430430,13	1335259,84	Картометрический метод	0,10	-
200	430430,00	1335259,97	Картометрический метод	0,10	-
201	430429,85	1335259,84	Картометрический метод	0,10	-
202	430430,00	1335259,69	Картометрический метод	0,10	-
199	430430,13	1335259,84	Картометрический метод	0,10	-
-					
203	430483,19	1335294,98	Картометрический метод	0,10	-
204	430480,04	1335300,91	Картометрический метод	0,10	-
205	430479,85	1335300,82	Картометрический метод	0,10	-
206	430483,01	1335294,89	Картометрический метод	0,10	-
203	430483,19	1335294,98	Картометрический метод	0,10	-
-					
207	430467,62	1335298,77	Картометрический метод	0,10	-
208	430467,47	1335298,91	Картометрический метод	0,10	-
209	430467,34	1335298,76	Картометрический метод	0,10	-
210	430467,48	1335298,63	Картометрический метод	0,10	-
207	430467,62	1335298,77	Картометрический метод	0,10	-
-					
211	430476,36	1335307,83	Картометрический метод	0,10	-
212	430476,22	1335307,97	Картометрический метод	0,10	-
213	430476,08	1335307,82	Картометрический метод	0,10	-
214	430476,22	1335307,69	Картометрический метод	0,10	-
211	430476,36	1335307,83	Картометрический метод	0,10	-
-					
215	430508,40	1335341,24	Картометрический метод	0,10	-
216	430508,26	1335341,38	Картометрический метод	0,10	-
217	430508,12	1335341,24	Картометрический метод	0,10	-
218	430508,26	1335341,10	Картометрический метод	0,10	-
215	430508,40	1335341,24	Картометрический метод	0,10	-
-					
219	430548,59	1335383,15	Картометрический метод	0,10	-
220	430548,45	1335383,28	Картометрический метод	0,10	-
221	430548,31	1335383,14	Картометрический метод	0,10	-
222	430548,45	1335383,00	Картометрический метод	0,10	-
219	430548,59	1335383,15	Картометрический метод	0,10	-
-					

223	430588,78	1335425,03	Картометрический метод	0,10	-
224	430588,63	1335425,17	Картометрический метод	0,10	-
225	430588,50	1335425,04	Картометрический метод	0,10	-
226	430588,63	1335424,89	Картометрический метод	0,10	-
223	430588,78	1335425,03	Картометрический метод	0,10	-
-					
227	430629,96	1335465,67	Картометрический метод	0,10	-
228	430627,90	1335468,13	Картометрический метод	0,10	-
229	430627,76	1335468,01	Картометрический метод	0,10	-
230	430629,82	1335465,55	Картометрический метод	0,10	-
227	430629,96	1335465,67	Картометрический метод	0,10	-
-					
231	430672,42	1335500,67	Картометрический метод	0,10	-
232	430672,31	1335500,84	Картометрический метод	0,10	-
233	430672,14	1335500,71	Картометрический метод	0,10	-
234	430672,27	1335500,56	Картометрический метод	0,10	-
231	430672,42	1335500,67	Картометрический метод	0,10	-
-					
235	430715,94	1335534,48	Картометрический метод	0,10	-
236	430715,81	1335534,64	Картометрический метод	0,10	-
237	430715,66	1335534,53	Картометрический метод	0,10	-
238	430715,77	1335534,36	Картометрический метод	0,10	-
235	430715,94	1335534,48	Картометрический метод	0,10	-
-					
239	430759,44	1335568,29	Картометрический метод	0,10	-
240	430759,33	1335568,44	Картометрический метод	0,10	-
241	430759,16	1335568,33	Картометрический метод	0,10	-
242	430759,28	1335568,16	Картометрический метод	0,10	-
239	430759,44	1335568,29	Картометрический метод	0,10	-
-					
243	431015,67	1335592,13	Картометрический метод	0,10	-
244	431015,66	1335594,13	Картометрический метод	0,10	-
245	431013,66	1335594,12	Картометрический метод	0,10	-
246	431013,67	1335592,12	Картометрический метод	0,10	-
243	431015,67	1335592,13	Картометрический метод	0,10	-
-					
247	430862,91	1335598,98	Картометрический метод	0,10	-
248	430861,71	1335601,48	Картометрический метод	0,10	-
249	430861,61	1335601,44	Картометрический метод	0,10	-
250	430862,80	1335598,92	Картометрический метод	0,10	-
247	430862,91	1335598,98	Картометрический метод	0,10	-
-					
251	430972,24	1335599,42	Картометрический метод	0,10	-
252	430972,23	1335601,42	Картометрический метод	0,10	-
253	430970,23	1335601,41	Картометрический метод	0,10	-
254	430970,23	1335599,41	Картометрический метод	0,10	-
251	430972,24	1335599,42	Картометрический метод	0,10	-
-					
255	430802,95	1335602,10	Картометрический метод	0,10	-
256	430802,83	1335602,26	Картометрический метод	0,10	-
257	430802,67	1335602,13	Картометрический метод	0,10	-
258	430802,80	1335601,97	Картометрический метод	0,10	-
255	430802,95	1335602,10	Картометрический метод	0,10	-
-					
259	430934,17	1335606,05	Картометрический метод	0,10	-
275	430847,77	1335636,95	Картометрический метод	0,10	-
-					
279	430854,94	1335637,78	Картометрический метод	0,10	-
280	430854,83	1335637,94	Картометрический метод	0,10	-
281	430854,66	1335637,83	Картометрический метод	0,10	-
282	430854,79	1335637,66	Картометрический метод	0,10	-
279	430854,94	1335637,78	Картометрический метод	0,10	-
-					
283	431089,94	1335660,22	Картометрический метод	0,10	-
284	431089,93	1335662,23	Картометрический метод	0,10	-
285	431087,93	1335662,22	Картометрический метод	0,10	-
286	431087,94	1335660,22	Картометрический метод	0,10	-
283	431089,94	1335660,22	Картометрический метод	0,10	-
-					
287	431141,71	1335704,34	Картометрический метод	0,10	-
288	431141,72	1335706,34	Картометрический метод	0,10	-
289	431139,72	1335706,33	Картометрический метод	0,10	-
290	431139,71	1335704,33	Картометрический метод	0,10	-
287	431141,71	1335704,34	Картометрический метод	0,10	-
-					
291	431182,62	1335740,72	Картометрический метод	0,10	-
292	431182,61	1335742,72	Картометрический метод	0,10	-
293	431180,61	1335742,71	Картометрический метод	0,10	-
294	431180,62	1335740,71	Картометрический метод	0,10	-
291	431182,62	1335740,72	Картометрический метод	0,10	-
-					
295	431224,78	1335778,58	Картометрический метод	0,10	-
296	431224,77	1335780,58	Картометрический метод	0,10	-

297	431222,77	1335780,58	Картометрический метод	0,10	-
298	431222,78	1335778,59	Картометрический метод	0,10	-
295	431224,78	1335778,58	Картометрический метод	0,10	-
-					
299	431265,28	1335814,74	Картометрический метод	0,10	-
300	431265,27	1335816,74	Картометрический метод	0,10	-
301	431263,27	1335816,73	Картометрический метод	0,10	-
302	431263,28	1335814,73	Картометрический метод	0,10	-
299	431265,28	1335814,74	Картометрический метод	0,10	-
-					
303	431308,45	1335853,28	Картометрический метод	0,10	-
304	431308,44	1335855,28	Картометрический метод	0,10	-
305	431306,44	1335855,28	Картометрический метод	0,10	-
306	431306,44	1335853,29	Картометрический метод	0,10	-
303	431308,45	1335853,28	Картометрический метод	0,10	-
-					
307	431348,32	1335888,75	Картометрический метод	0,10	-
308	431348,31	1335890,75	Картометрический метод	0,10	-
309	431346,31	1335890,76	Картометрический метод	0,10	-
310	431346,32	1335888,76	Картометрический метод	0,10	-
307	431348,32	1335888,75	Картометрический метод	0,10	-
-					
311	431344,09	1335890,03	Картометрический метод	0,10	-
312	431344,10	1335892,03	Картометрический метод	0,10	-
313	431342,10	1335892,04	Картометрический метод	0,10	-
314	431342,09	1335890,04	Картометрический метод	0,10	-
311	431344,09	1335890,03	Картометрический метод	0,10	-
315	431366,22	1335943,33	Картометрический метод	0,10	-
316	431366,22	1335945,33	Картометрический метод	0,10	-
317	431364,22	1335945,33	Картометрический метод	0,10	-
318	431364,23	1335943,34	Картометрический метод	0,10	-
315	431366,22	1335943,33	Картометрический метод	0,10	-
-					
319	431363,25	1335946,64	Картометрический метод	0,10	-
320	431363,26	1335948,64	Картометрический метод	0,10	-
321	431361,25	1335948,63	Картометрический метод	0,10	-
322	431361,26	1335946,63	Картометрический метод	0,10	-
319	431363,25	1335946,64	Картометрический метод	0,10	-
-					
323	431407,66	1335982,10	Картометрический метод	0,10	-
324	431407,67	1335984,10	Картометрический метод	0,10	-
325	431405,67	1335984,11	Картометрический метод	0,10	-
326	431405,66	1335982,11	Картометрический метод	0,10	-
323	431407,66	1335982,10	Картометрический метод	0,10	-
-					
327	431451,71	1336017,48	Картометрический метод	0,10	-
328	431451,72	1336019,48	Картометрический метод	0,10	-
329	431449,72	1336019,49	Картометрический метод	0,10	-
330	431449,71	1336017,49	Картометрический метод	0,10	-
327	431451,71	1336017,48	Картометрический метод	0,10	-
-					
331	431500,41	1336056,52	Картометрический метод	0,10	-
332	431500,40	1336058,52	Картометрический метод	0,10	-
333	431498,40	1336058,53	Картометрический метод	0,10	-
334	431498,40	1336056,52	Картометрический метод	0,10	-
331	431500,41	1336056,52	Картометрический метод	0,10	-
-					
335	431504,01	1336059,19	Картометрический метод	0,10	-
336	431504,02	1336061,19	Картометрический метод	0,10	-
337	431502,02	1336061,20	Картометрический метод	0,10	-
338	431502,01	1336059,20	Картометрический метод	0,10	-
335	431504,01	1336059,19	Картометрический метод	0,10	-
-					
339	431501,17	1336062,68	Картометрический метод	0,10	-
340	431501,16	1336064,68	Картометрический метод	0,10	-
341	431499,16	1336064,69	Картометрический метод	0,10	-
342	431499,17	1336062,69	Картометрический метод	0,10	-
339	431501,17	1336062,68	Картометрический метод	0,10	-
-					
343	431471,58	1336102,32	Картометрический метод	0,10	-
344	431471,59	1336104,31	Картометрический метод	0,10	-
345	431469,59	1336104,31	Картометрический метод	0,10	-
346	431469,58	1336102,31	Картометрический метод	0,10	-
343	431471,58	1336102,32	Картометрический метод	0,10	-
-					
347	431436,70	1336148,83	Картометрический метод	0,10	-
348	431436,69	1336150,83	Картометрический метод	0,10	-
349	431434,69	1336150,82	Картометрический метод	0,10	-
350	431434,70	1336148,82	Картометрический метод	0,10	-
347	431436,70	1336148,83	Картометрический метод	0,10	-
-					
351	431399,72	1336198,98	Картометрический метод	0,10	-

352	431399,73	1336200,98	Картометрический метод	0,10	-
353	431397,73	1336200,99	Картометрический метод	0,10	-
354	431397,72	1336198,99	Картометрический метод	0,10	-
351	431399,72	1336198,98	Картометрический метод	0,10	-
-					
355	431364,75	1336245,86	Картометрический метод	0,10	-
356	431364,74	1336247,86	Картометрический метод	0,10	-
357	431362,74	1336247,87	Картометрический метод	0,10	-
358	431362,75	1336245,87	Картометрический метод	0,10	-
355	431364,75	1336245,86	Картометрический метод	0,10	-
-					
359	431368,99	1336247,28	Картометрический метод	0,10	-
360	431368,98	1336249,28	Картометрический метод	0,10	-
361	431366,98	1336249,27	Картометрический метод	0,10	-
362	431366,99	1336247,27	Картометрический метод	0,10	-
359	431368,99	1336247,28	Картометрический метод	0,10	-
-					
363	431367,41	1336304,95	Картометрический метод	0,10	-
364	431367,41	1336306,95	Картометрический метод	0,10	-
365	431365,41	1336306,94	Картометрический метод	0,10	-
366	431365,42	1336304,94	Картометрический метод	0,10	-
363	431367,41	1336304,95	Картометрический метод	0,10	-
-					
367	431373,51	1336347,34	Картометрический метод	0,10	-
368	431373,52	1336349,33	Картометрический метод	0,10	-
369	431371,52	1336349,33	Картометрический метод	0,10	-
370	431371,51	1336347,33	Картометрический метод	0,10	-
367	431373,51	1336347,34	Картометрический метод	0,10	-
-					
371	431369,26	1336348,70	Картометрический метод	0,10	-
372	431369,25	1336350,70	Картометрический метод	0,10	-
373	431367,25	1336350,69	Картометрический метод	0,10	-
374	431367,26	1336348,69	Картометрический метод	0,10	-
371	431369,26	1336348,70	Картометрический метод	0,10	-
-					
375	431415,22	1336402,64	Картометрический метод	0,10	-
376	431415,23	1336404,64	Картометрический метод	0,10	-
377	431413,23	1336404,65	Картометрический метод	0,10	-
378	431413,22	1336402,65	Картометрический метод	0,10	-
375	431415,22	1336402,64	Картометрический метод	0,10	-
-					
379	431413,11	1336406,58	Картометрический метод	0,10	-
380	431413,12	1336408,58	Картометрический метод	0,10	-
381	431411,12	1336408,59	Картометрический метод	0,10	-
382	431411,11	1336406,59	Картометрический метод	0,10	-
379	431413,11	1336406,58	Картометрический метод	0,10	-
-					
383	431458,09	1336431,68	Картометрический метод	0,10	-
384	431458,08	1336433,68	Картометрический метод	0,10	-
385	431456,08	1336433,67	Картометрический метод	0,10	-
386	431456,09	1336431,67	Картометрический метод	0,10	-
383	431458,09	1336431,68	Картометрический метод	0,10	-
-					
387	431456,45	1336435,82	Картометрический метод	0,10	-
388	431456,46	1336437,82	Картометрический метод	0,10	-
389	431454,46	1336437,83	Картометрический метод	0,10	-
390	431454,45	1336435,83	Картометрический метод	0,10	-
387	431456,45	1336435,82	Картометрический метод	0,10	-
-					
391	431501,00	1336471,72	Картометрический метод	0,10	-
392	431500,99	1336473,72	Картометрический метод	0,10	-
393	431498,99	1336473,72	Картометрический метод	0,10	-
394	431499,00	1336471,72	Картометрический метод	0,10	-
391	431501,00	1336471,72	Картометрический метод	0,10	-
-					
395	431546,65	1336514,03	Картометрический метод	0,10	-
396	431546,65	1336516,03	Картометрический метод	0,10	-
397	431544,64	1336516,02	Картометрический метод	0,10	-
398	431544,65	1336514,02	Картометрический метод	0,10	-
395	431546,65	1336514,03	Картометрический метод	0,10	-
-					
399	431585,45	1336550,69	Картометрический метод	0,10	-
400	431585,46	1336552,69	Картометрический метод	0,10	-
401	431583,46	1336552,69	Картометрический метод	0,10	-
402	431583,45	1336550,69	Картометрический метод	0,10	-
399	431585,45	1336550,69	Картометрический метод	0,10	-
-					
403	431628,07	1336590,48	Картометрический метод	0,10	-
404	431628,07	1336592,48	Картометрический метод	0,10	-
405	431626,07	1336592,48	Картометрический метод	0,10	-
406	431626,07	1336590,48	Картометрический метод	0,10	-
403	431628,07	1336590,48	Картометрический метод	0,10	-
-					
407	431667,62	1336627,79	Картометрический метод	0,10	-
408	431667,61	1336629,79	Картометрический метод	0,10	-
409	431665,61	1336629,79	Картометрический метод	0,10	-
410	431665,62	1336627,79	Картометрический метод	0,10	-
407	431667,62	1336627,79	Картометрический метод	0,10	-
-					
411	431708,44	1336665,78	Картометрический метод	0,10	-
412	431708,44	1336667,77	Картометрический метод	0,10	-
413	431706,43	1336667,78	Картометрический метод	0,10	-
414	431706,44	1336665,78	Картометрический метод	0,10	-
411	431708,44	1336665,78	Картометрический метод	0,10	-
-					
415	431748,58	1336703,81	Картометрический метод	0,10	-
416	431748,58	1336705,81	Картометрический метод	0,10	-
417	431746,58	1336705,81	Картометрический метод	0,10	-
418	431746,58	1336703,81	Картометрический метод	0,10	-
415	431748,58	1336703,81	Картометрический метод	0,10	-
-					
419	431791,20	1336743,88	Картометрический метод	0,10	-
420	431791,20	1336745,88	Картометрический метод	0,10	-
421	431789,20	1336745,88	Картометрический метод	0,10	-
422	431789,20	1336743,88	Картометрический метод	0,10	-
419	431791,20	1336743,88	Картометрический метод	0,10	-
-					
423	431830,21	1336780,47	Картометрический метод	0,10	-
424	431830,22	1336782,47	Картометрический метод	0,10	-
425	431828,22	1336782,47	Картометрический метод	0,10	-
426	431828,21	1336780,47	Картометрический метод	0,10	-
423	431830,21	1336780,47	Картометрический метод	0,10	-
-					
427	431872,71	1336820,30	Картометрический метод	0,10	-
428	431872,71	1336822,30	Картометрический метод	0,10	-
429	431870,71	1336822,30	Картометрический метод	0,10	-
430	431870,71	1336820,30	Картометрический метод	0,10	-
427	431872,71	1336820,30	Картометрический метод	0,10	-
-					
431	431912,20	1336857,49	Картометрический метод	0,10	-
432	431912,20	1336859,49	Картометрический метод	0,10	-
433	431910,20	1336859,49	Картометрический метод	0,10	-
434	431910,20	1336857,49	Картометрический метод	0,10	-
431	431912,20	1336857,49	Картометрический метод	0,10	-
-					
435	431953,25	1336896,23	Картометрический метод	0,10	-
436	431953,24	1336898,23	Картометрический метод	0,10	-
437	431951,24	1336898,23	Картометрический метод	0,10	-
438	431951,25	1336896,23	Картометрический метод	0,10	-
435	431953,25	1336896,23	Картометрический метод	0,10	-
-					
439	431994,58	1336935,06	Картометрический метод	0,10	-
440	431994,59	1336937,06	Картометрический метод	0,10	-
441	431992,59	1336937,06	Картометрический метод	0,10	-
442	431992,59	1336935,06	Картометрический метод	0,10	-
439	431994,58	1336935,06	Картометрический метод	0,10	-
-					
443	432035,81	1336973,93	Картометрический метод	0,10	-
444	432035,81	1336975,93	Картометрический метод	0,10	-
445	432033,80	1336975,93	Картометрический метод	0,10	-
446	432033,81	1336973,93	Картометрический метод	0,10	-
443	432035,81	1336973,93	Картометрический метод	0,10	-
-					
447	432074,37	1337010,24	Картометрический метод	0,10	-
448	432074,38	1337012,24	Картометрический метод	0,10	-
449	432072,38	1337012,24	Картометрический метод	0,10	-
450	432072,38	1337010,24	Картометрический метод	0,10	-
447	432074,37	1337010,24	Картометрический метод	0,10	-
-					
451	432113,89	1337047,23	Картометрический метод	0,10	-
452	432113,89	1337049,24	Картометрический метод	0,10	-
453	432111,89	1337049,23	Картометрический метод	0,10	-
454	432111,89	1337047,23	Картометрический метод	0,10	-
451	432113,89	1337047,23	Картометрический метод	0,10	-
-					
455	432157,00	1337088,22	Картометрический метод	0,10	-
456	432157,00	1337090,22	Картометрический метод	0,10	-
457	432155,00	1337090,22	Картометрический метод	0,10	-
458	432155,00	1337088,22	Картометрический метод	0,10	-
455	432157,00	1337088,22	Картометрический метод	0,10	-

3. Сведения о характерных точках части (частей) границы объекта

Обозначение характерных точек части границы	Координаты, м		Метод определения координат характерной точки	Средняя квадратическая погрешность положения характерной точки (Mt), м	Описание обозначения точки на местности (при наличии)
	X	Y			
1	2	3	4	5	6

Раздел 4

План границ объекта [9]

Масштаб 1: 16000

Используемые условные знаки и обозначения:

Обозначения земельных участков, размеры которых могут быть переданы в масштабе разделов графической части:

Вновь образованная часть границы земельных участков, сведения о которой достаточны для определения ее местоположения

Характерная точка границы, сведения о которой позволяют однозначно определить ее положение на местности

Существующая часть границы земельных участков, имеющиеся в ГКН сведения о которых достаточны для определения ее местоположения

Подпись _____ Дата «___» _____ _____ г.

Место для оттиска печати (при наличии) лица, составившего описание местоположения границ объекта

ИЗВЕЩЕНИЕ О ПРЕДОСТАВЛЕНИИ ЗЕМЕЛЬНОГО УЧАСТКА ИЗ ЗЕМЕЛЬ СЕЛЬСКОХОЗЯЙСТВЕННОГО НАЗНАЧЕНИЯ С ВИДОМ РАЗРЕШЕННОГО ИСПОЛЬЗОВАНИЯ РАСТЕНИЕВОДСТВО (КОД 1.1)

Администрация муниципального района Ставропольский Самарской области информирует о возможности предоставления в аренду в целях растениеводства (код 1.1) следующего земельного участка:

Кадастровый номер 63:32:0000000:11676;

Площадь земельного участка: 691 299 кв.м.

Категория земель: земли сельскохозяйственного назначения;

Вид разрешенного использования: растениеводство (код 1.1);

Адрес: Самарская область, муниципальный район Ставропольский, сельское поселение Новая Бинарадка;

Срок аренды: 5 лет.

Образование земельного участка предусмотрено схемой расположения земельного участка, утвержденной постановлениями администрации муниципального района Ставропольский Самарской области от 07.02.2020 № 399, от 22.04.2020 № 1310 и от 22.06.2020 № 1675 размещенными на сайте: www.torgi.gov.ru и на официальном сайте администрации муниципального района Ставропольский Самарской области в информационно-телекоммуникационной сети Интернет по адресу: stavradm.ru, а также опубликованными в районной газете «Ставрополь-на-Волге. Официальное опубликование».

Крестьянские (фермерские) хозяйства и сельскохозяйственные организации, участвующие в программах государственной поддержки в сфере развития сельского хозяйства, заинтересованные в предоставлении земельного участка для указанных в настоящем извещении целей, вправе в течение 30 дней соответственно со дня опубликования и размещения извещения подать в администрацию муниципального района Ставропольский Самарской области заявления о намерении участвовать в аукционе на право заключения договора аренды земельного участка лично по адресу: 445011, г. Тольятти, пл. Свободы, д. 9, каб. 114-А.

Прием заявлений оканчивается 28.10.2020.

Заместитель Главы района по имуществу и архитектуре – руководитель КУМИ А.В. Лысенков

«Ставрополь-на-Волге. Официальное опубликование» 12+

№ 38 (117), вторник, 29 сентября 2020

Газета отпечатана в ООО «Оптима-Принт» 443114, Самарская обл., г. Самара, пр-т Кирова, дом 387, к. 3.

Номер заказа: 3024

Тираж: 900. Бесплатно.

Учредитель: Администрация муниципального района Ставропольский Самарской области.

Редакция, издатель: Муниципальное предприятие муниципального района Ставропольский «Редакция газеты «Ставрополь—на—Волге».

Адрес редакции, издателя: 445019, РФ, Самарская область, г. Тольятти, ул. Горького, 33. E-mail: stavrgazeta@yandex.ru. Телефон: 36-44-00.

Главный редактор: **ЮЛИЯ ВЛАДИМИРОВНА ГВОЗДЕВА**