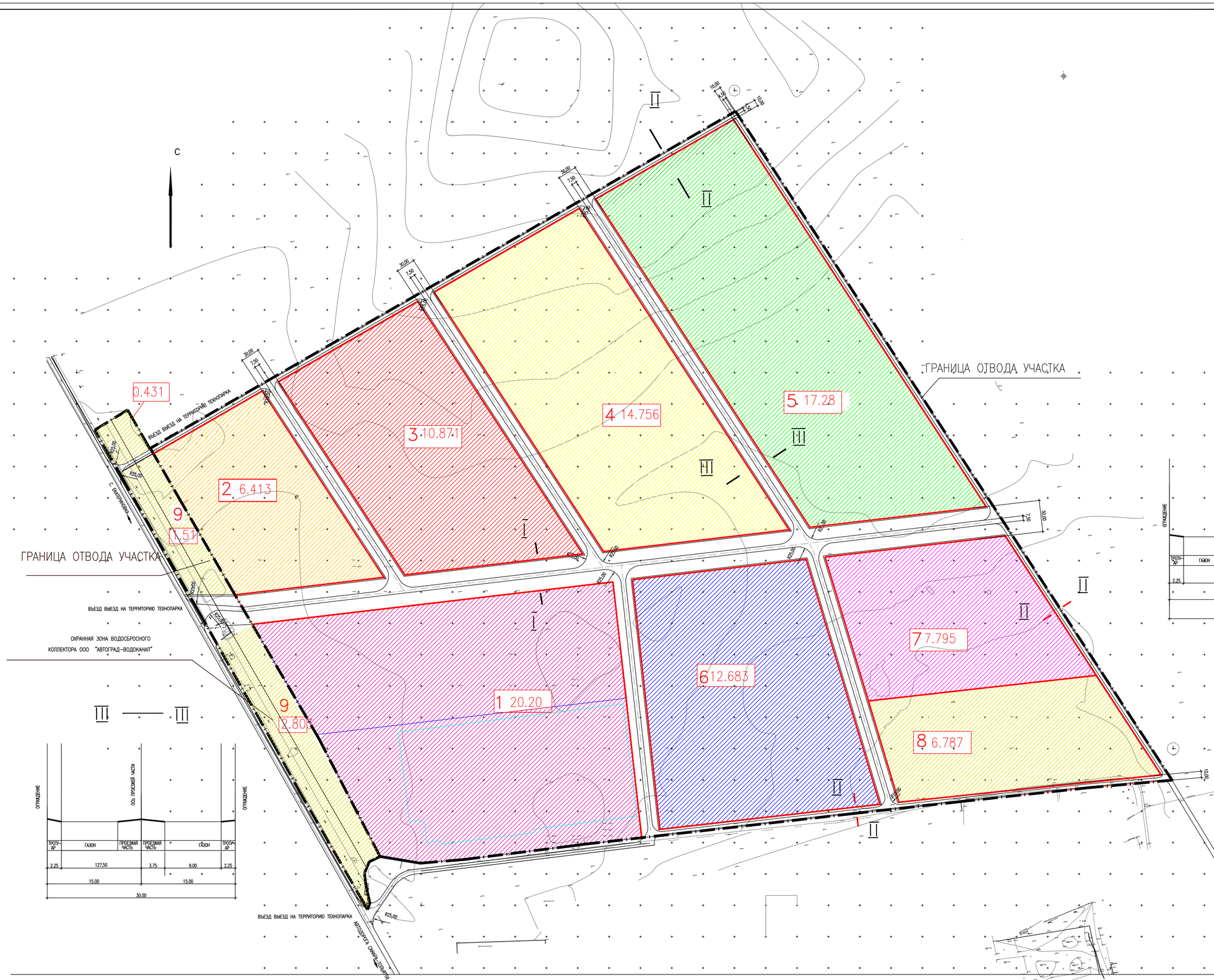


## ХАРАКТЕРИСТИКИ ПЛАНИРУЕМОГО РАЗВИТИЯ ТЕРРИТОРИИ И ТРАНСПОРТНОГО ОБСЛУЖИВАНИЯ

| N | НАИМЕНОВАНИЕ | ЕД. ИЗМ. | КОЛ. |
|---|---|---|---|
| 1 | ПЛОЩАДЬ ОТВЕДЕННОГО УЧАСТКА | ГА | 118.275 |
| 2 | СУММАРНАЯ ПЛОЩАДЬ РЕЗИДЕНТОВ | ГА | 89.988 |
| 3 | ПЛОЩАДЬ КОММУНАЛЬНОЙ и ИНЖЕНЕРНО-ТРАНСПОРТНОЙ ЗОНЫ ЗОНЫ | ГА | 11.531 |
| 4 | ПЛОЩАДЬ ЗОНЫ ДЕЙСТВИЯ ПУБЛИЧНЫХ СЕРВИТУТОВ (улицы в красных линиях) | ГА | 16.756 |
| 5 | ПРОТЯЖЕННОСТЬ ПРОЕЗДОВ | М | 6575.16 |
| | | | |
| | | | |

## УСЛОВНЫЕ ОБОЗНАЧЕНИЯ И ИЗОБРАЖЕНИЯ

| | ОБОЗНАЧЕНИЕ | НАИМЕНОВАНИЕ |
|---|---|---|
| 2 | | АДМИНИСТРАТИВНО_ДЕЛОВАЯ ЗОНА S=6.413га |
| 3 | | ПРОИЗВОДСТВЕННАЯ ЗОНА S=10.871 га |
| 4 | | ПРОИЗВОДСТВЕННАЯ ЗОНА S=14.756 га |
| 5 | | ПРОИЗВОДСТВННАЯ ЗОНА S=17.28 га |
| 1 | | ЛОГИСТИЧЕСКО-СКЛДСКАЯ ЗОНА S=20.20 га |
| 6 | | ЛОГИСТИЧЕСКО-СКЛДСКАЯ ЗОНА S=7.264га |
| 7 | | ЛОГИСТИЧЕСКО-СКЛДСКАЯ ЗОНА S=7.795 га |
| 8 | | КОММУНАЛЬНАЯ И ИНЖЕНЕРНО-ТРАНСПОРТНАЯ ЗОНЫ S=6.787 |
| 9 | | КОММУНАЛЬНАЯ И ИНЖЕНЕРНО-ТРАНСПОРТНАЯ ЗОНЫ 4.744 |
| | | |
| | | ГРАНИЦА ОТВОДА УЧАСТКА |
| | | |

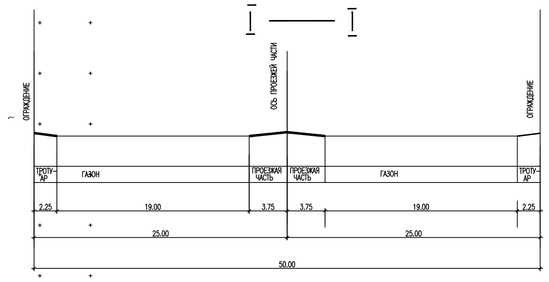





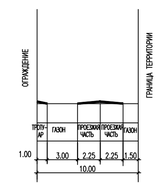


| | | | | | | | |
|---|---|---|---|---|---|---|---|
| | | | | | | | 4/04-14-ППТ |
| ИЗМ. | КОЛ. УЧ. | ЛИСТ | N ДОК. | ПОДПИСЬ | ДАТА | | ПРОЕКТ ПЛАНИРОВКИ ТЕРРИТОРИИ " ИНДУСТРИАЛЬНЫЙ ПАРК "СТАВРОПОЛЬСКИЙ ПО АДРЕСУ: САМАРСКАЯ ОБЛАСТЬ СТАВРОПОЛЬСКИЙ РАЙОН, С. ЗЕЛЕНОВКА |
| | | | | | | ПРОЕКТ ПЛАНИРОВКИ ТЕРРИТОРИИ | стадия / лист / листов: п / 3 |
| ГИП | | Жучков | | | | ЧЕРТЕЖ ПЛАНИРОВКИ ТЕРРИТОРИИ М 1:2000 | ООО "СРЕДА" Самара, 2014г. |
| Н.контр. | | | | | | | |
| Исполнил | | Самсонова | | | | | |

лист 3

лист 3а